



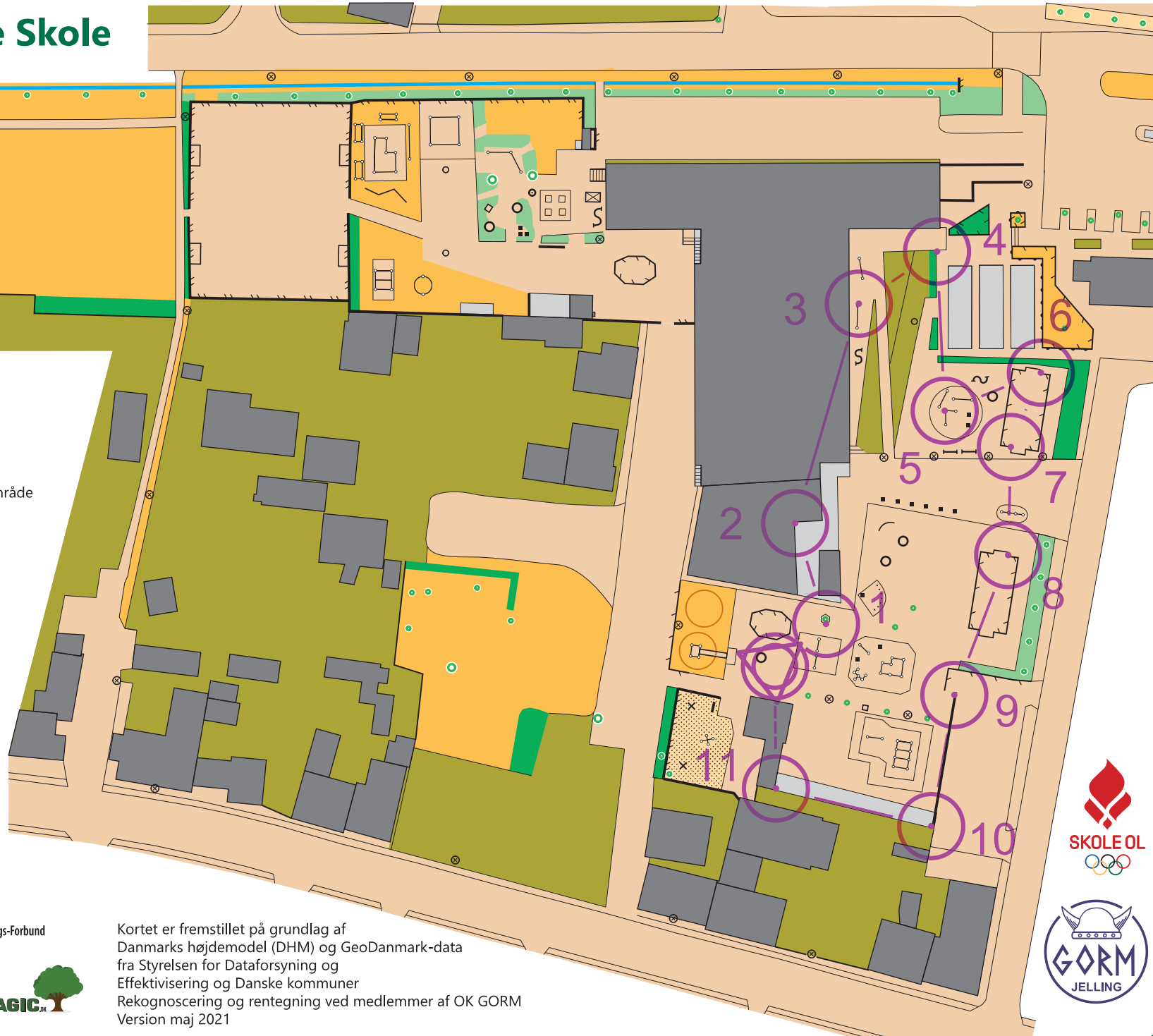
# Sdr. Omme Skole



10 m

## signaturer 1:1.000

- græs
- asfalt, fliser, fast jord
- sand
- bygning lukket
- bygning åben, halvtag
- bed, have, privat område, forbudt område
- kanter, begrænsningslinje
- høj mur
- lav mur
- hegn
- højt hegn
- grøft
- højdekurve
- tætte buske, hæk, forbudt område
- bevoksning
- træ, busk
- stort træ
- lysmast
- flagstang, basketball
- bænk
- rund bænk
- lille søjle
- legeredskab
- mindre legeredskab
- bordtennis
- trappe



Kortet er fremstillet på grundlag af Danmarks højdemodel (DHM) og GeoDanmark-data fra Styrelsen for Dataforsyning og Effektivisering og Danske kommuner. Rekognoscering og rentegning ved medlemmer af OK GORM. Version maj 2021





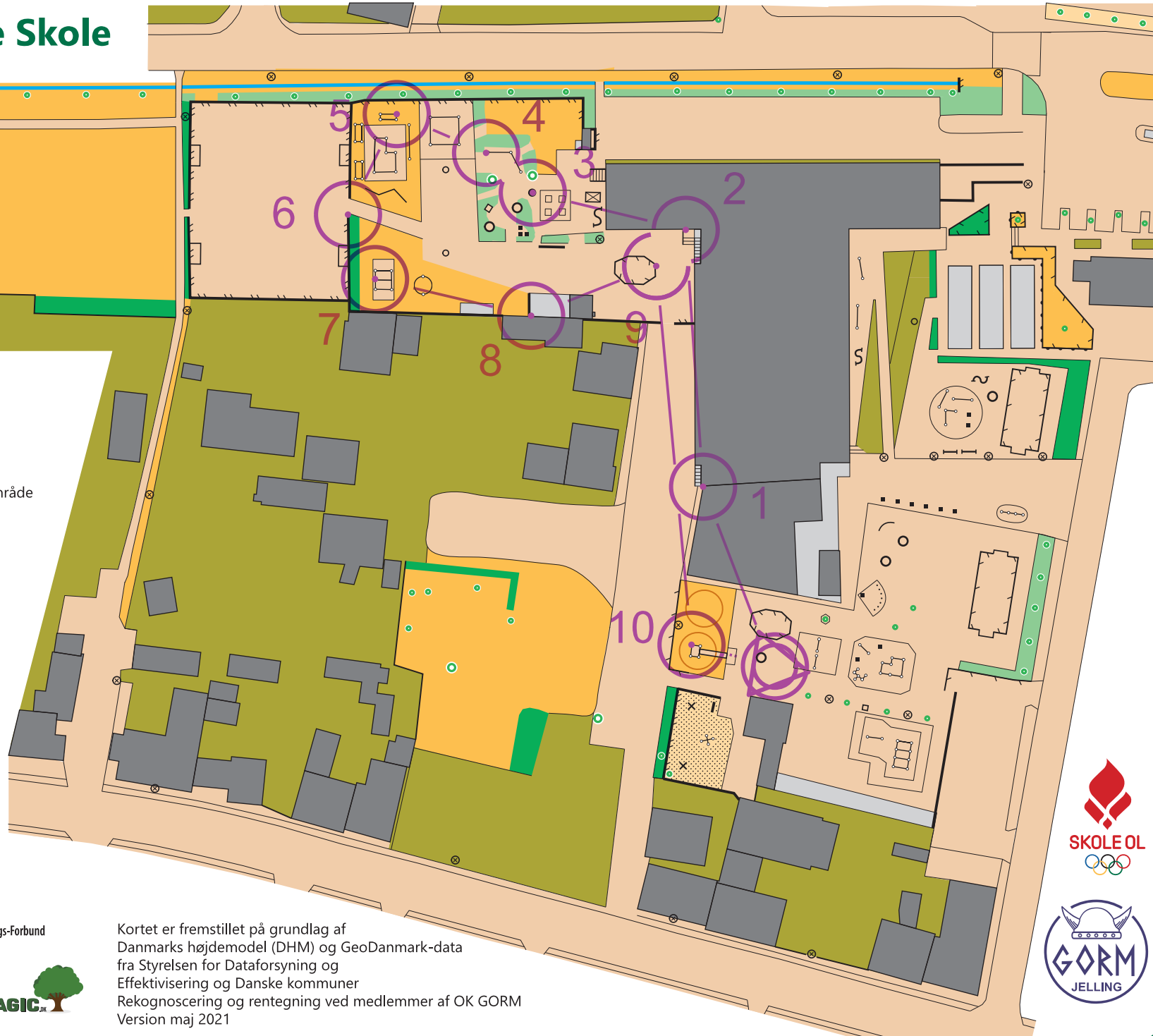
# Sdr. Omme Skole



10 m

## signaturer 1:1.000

- græs
- asfalt, fliser, fast jord
- sand
- bygning lukket
- bygning åben, halvtag
- bed, have, privat område, forbudt område
- kanter, begrænsningslinje
- høj mur
- lav mur
- hegn
- højt hegn
- grøft
- højdekurve
- tætte buske, hæk, forbudt område
- bevoksning
- træ, busk
- stort træ
- lysmast
- flagstang, basketball
- bænk
- rund bænk
- lille søjle
- legeredskab
- mindre legeredskab
- bordtennis
- trappe



Kortet er fremstillet på grundlag af Danmarks højdemodel (DHM) og GeoDanmark-data fra Styrelsen for Dataforsyning og Effektivisering og Danske kommuner. Rekognoscering og rentegning ved medlemmer af OK GORM. Version maj 2021





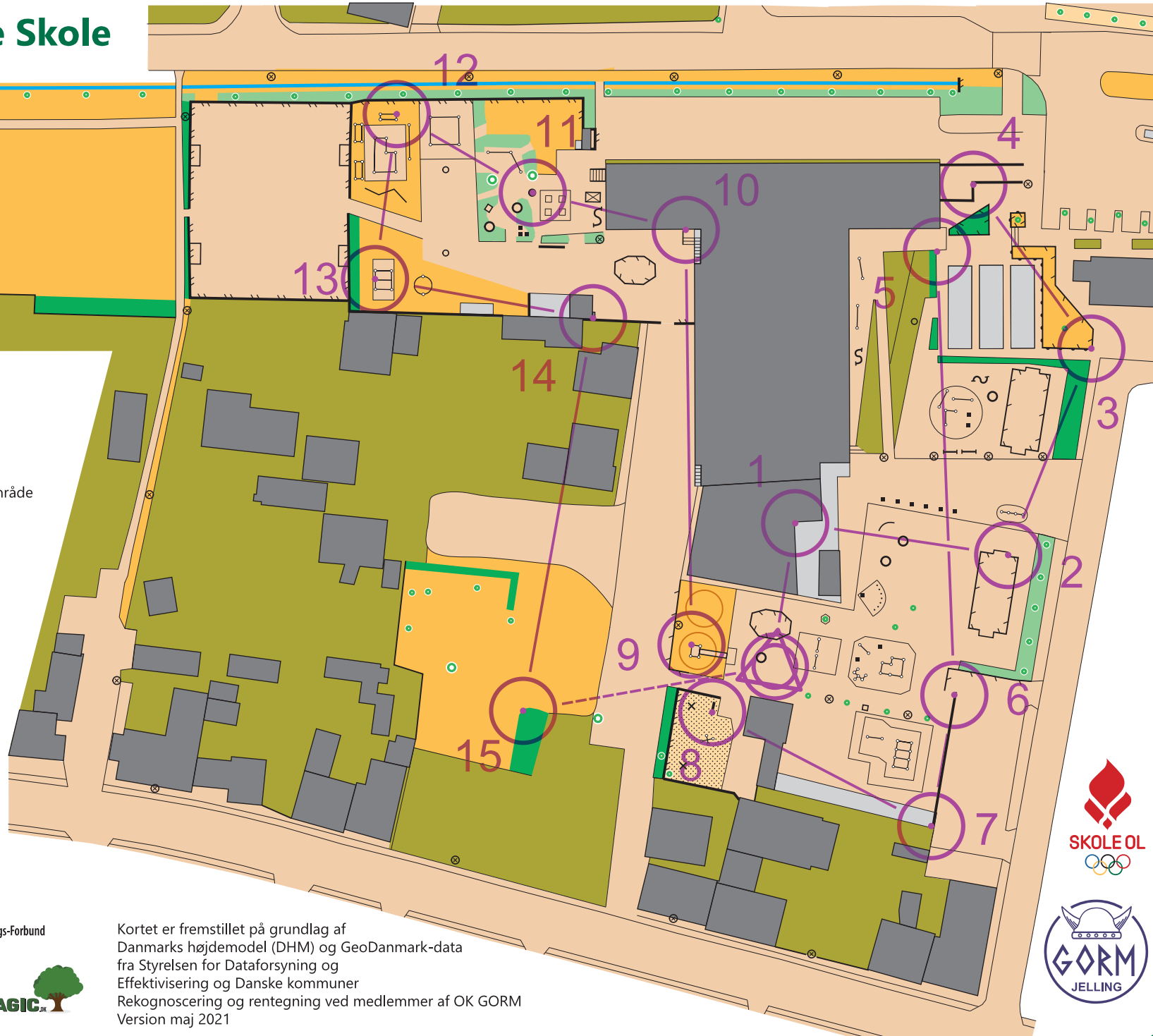
# Sdr. Omme Skole



10 m

## signaturer 1:1.000

- græs
- asfalt, fliser, fast jord
- sand
- bygning lukket
- bygning åben, halvtag
- bed, have, privat område, forbudt område
- kanter, begrænsningslinje
- høj mur
- lav mur
- hegn
- højt hegn
- grøft
- højdekurve
- tætte buske, hæk, forbudt område
- bevoksning
- træ, busk
- stort træ
- lysmast
- flagstang, basketball
- bænk
- rund bænk
- lille søjle
- legeredskab
- mindre legeredskab
- bordtennis
- trappe



Kortet er fremstillet på grundlag af Danmarks højdemodel (DHM) og GeoDanmark-data fra Styrelsen for Dataforsyning og Effektivisering og Danske kommuner. Rekognoscering og rentegning ved medlemmer af OK GORM. Version maj 2021.





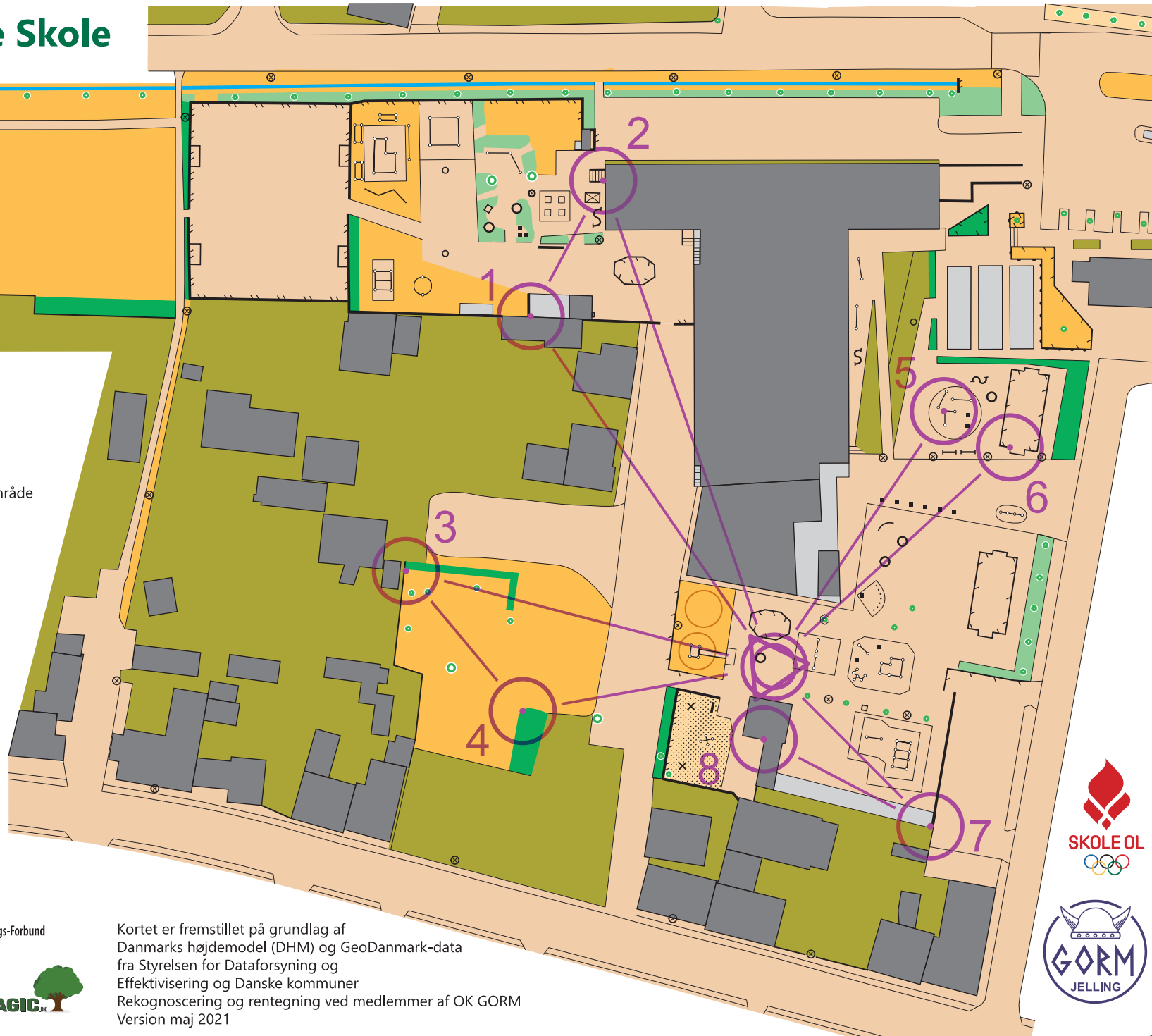
# Sdr. Omme Skole



10 m

## signaturer 1:1.000

- græs
- asfalt, fliser, fast jord
- sand
- bygning lukket
- bygning åben, halvtag
- bed, have, privat område, forbudt område
- kanter, begrænsningslinje
- høj mur
- lav mur
- hegn
- højt hegn
- grøft
- højdekurve
- tætte buske, hæk, forbudt område
- bevoksning
- træ, busk
- stort træ
- lysmast
- flagstang, basketball
- bænk
- rund bænk
- lille søjle
- legeredskab
- mindre legeredskab
- bordtennis
- trappe



Kortet er fremstillet på grundlag af Danmarks højdemodel (DHM) og GeoDanmark-data fra Styrelsen for Dataforsyning og Effektivisering og Danske kommuner. Rekognoscering og rentegning ved medlemmer af OK GORM. Version maj 2021.





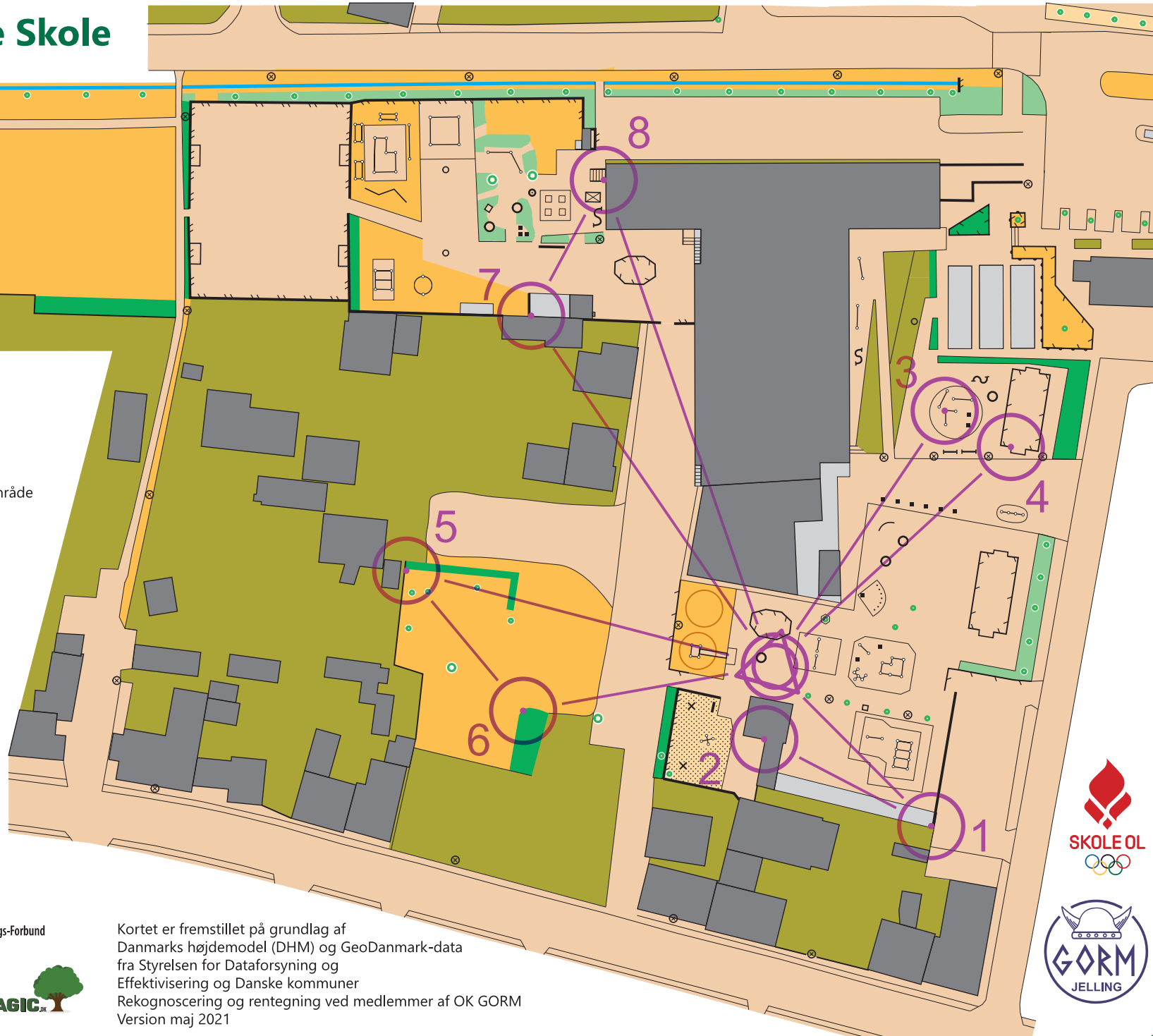
# Sdr. Omme Skole



10 m

## signaturer 1:1.000

- græs
- asfalt, fliser, fast jord
- sand
- bygning lukket
- bygning åben, halvtag
- bed, have, privat område, forbudt område
- kanter, begrænsningslinje
- høj mur
- lav mur
- hegn
- højt hegn
- grøft
- højdekurve
- tætte buske, hæk, forbudt område
- bevoksning
- træ, busk
- stort træ
- lysmast
- flagstang, basketball
- bænk
- rund bænk
- lille søjle
- legeredskab
- mindre legeredskab
- bordtennis
- trappe



Kortet er fremstillet på grundlag af Danmarks højdemodel (DHM) og GeoDanmark-data fra Styrelsen for Dataforsyning og Effektivisering og Danske kommuner. Rekognoscering og rentegning ved medlemmer af OK GORM. Version maj 2021.







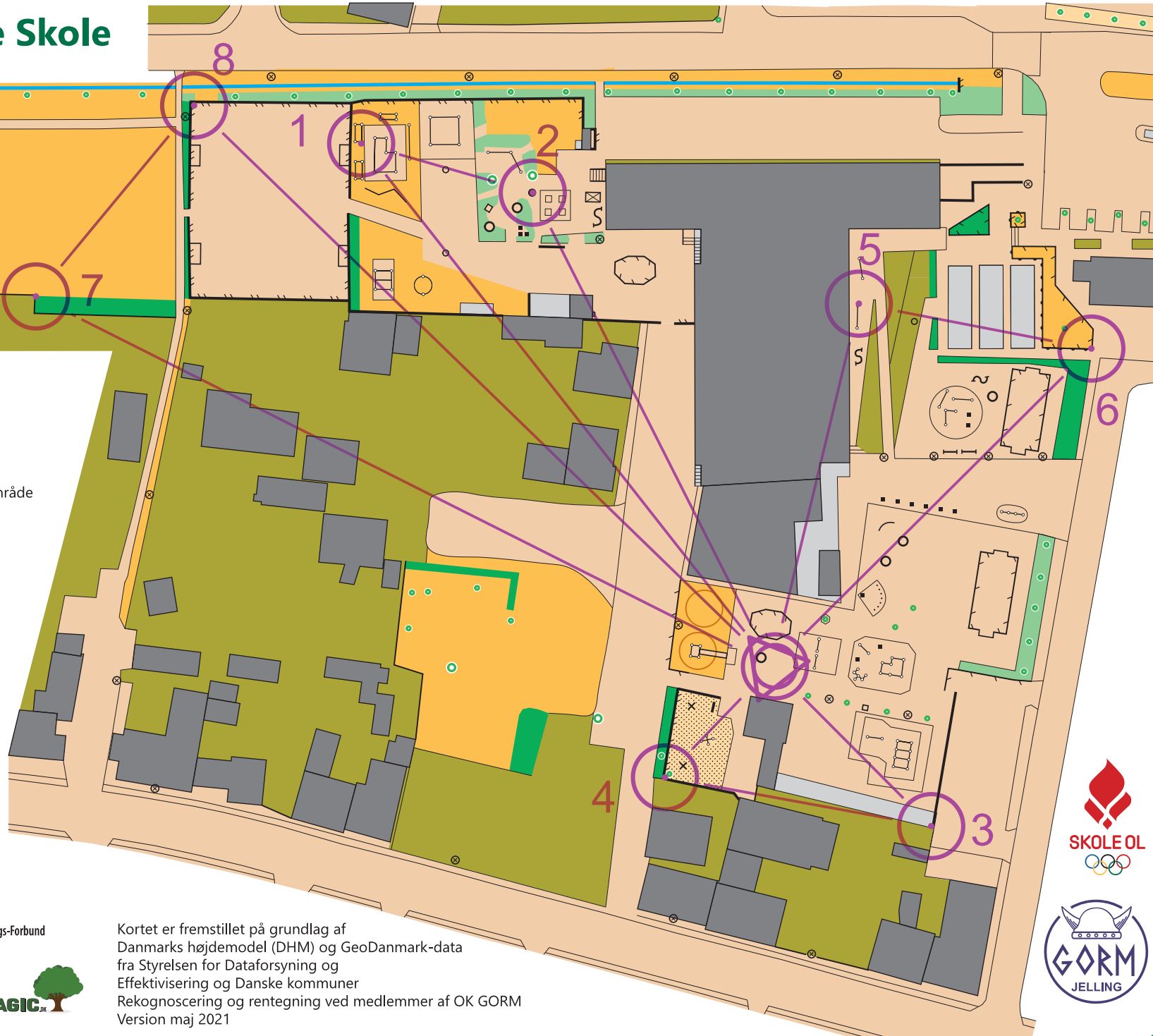
# Sdr. Omme Skole



10 m

## signaturer 1:1.000

- græs
- asfalt, fliser, fast jord
- sand
- bygning lukket
- bygning åben, halvtag
- bed, have, privat område, forbudt område
- kanter, begrænsningslinje
- høj mur
- lav mur
- hegn
- højt hegn
- grøft
- højdekurve
- tætte buske, hæk, forbudt område
- bevoksning
- træ, busk
- stort træ
- lysmast
- flagstang, basketball
- bænk
- rund bænk
- lille søjle
- legeredskab
- mindre legeredskab
- bordtennis
- trappe



Kortet er fremstillet på grundlag af Danmarks højdemodel (DHM) og GeoDanmark-data fra Styrelsen for Dataforsyning og Effektivisering og Danske kommuner. Rekognoscering og rentegning ved medlemmer af OK GORM. Version maj 2021.





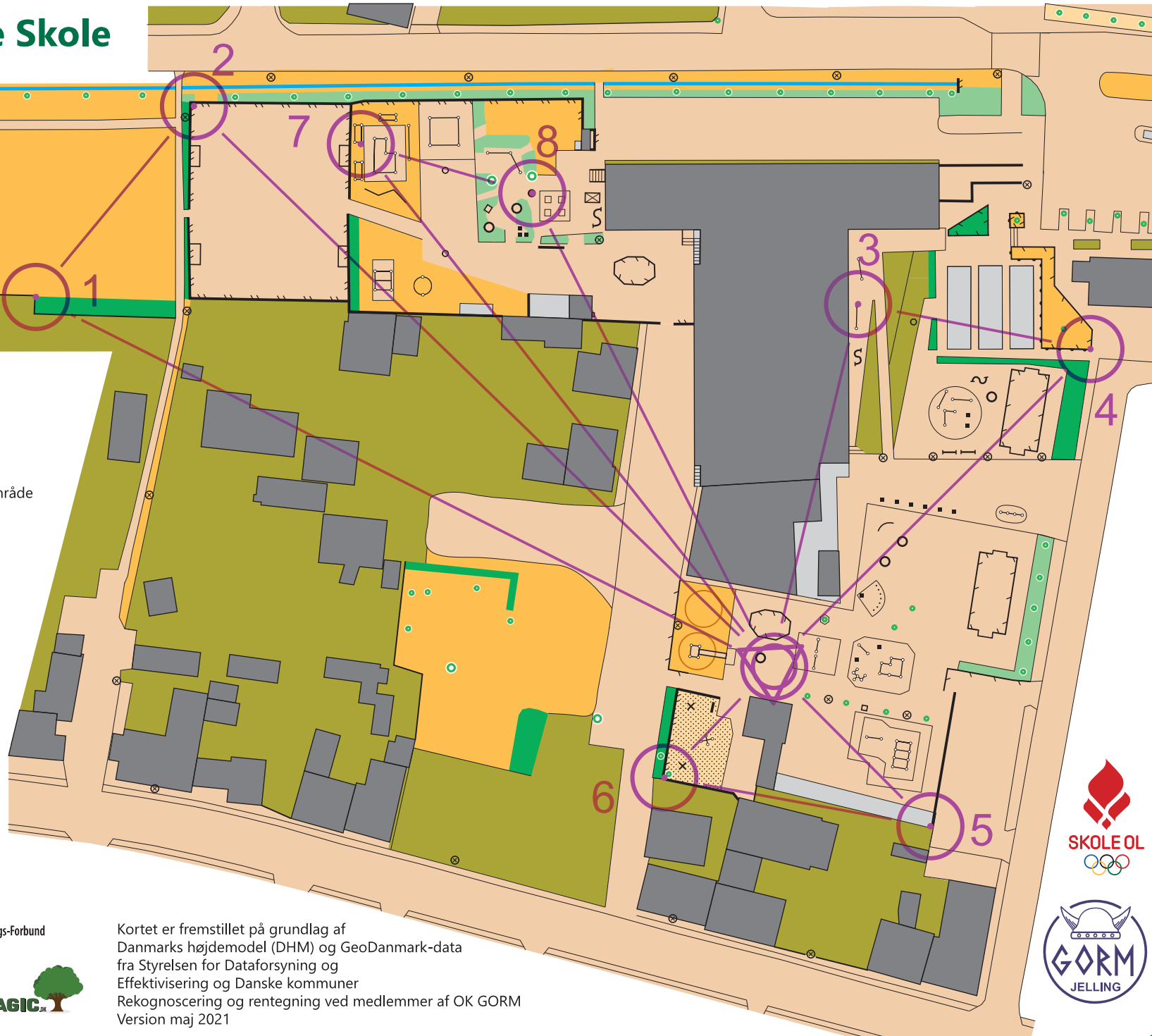
# Sdr. Omme Skole



10 m

## signaturer 1:1.000

- græs
- asfalt, fliser, fast jord
- sand
- bygning lukket
- bygning åben, halvtag
- bed, have, privat område, forbudt område
- kanter, begrænsningslinje
- høj mur
- lav mur
- hegn
- højt hegn
- grøft
- højdekurve
- tætte buske, hæk, forbudt område
- bevoksning
- træ, busk
- stort træ
- lysmast
- flagstang, basketball
- bænk
- rund bænk
- lille søjle
- legeredskab
- mindre legeredskab
- bordtennis
- trappe



Kortet er fremstillet på grundlag af Danmarks højdemodel (DHM) og GeoDanmark-data fra Styrelsen for Dataforsyning og Effektivisering og Danske kommuner. Rekognoscering og rentegning ved medlemmer af OK GORM. Version maj 2021.





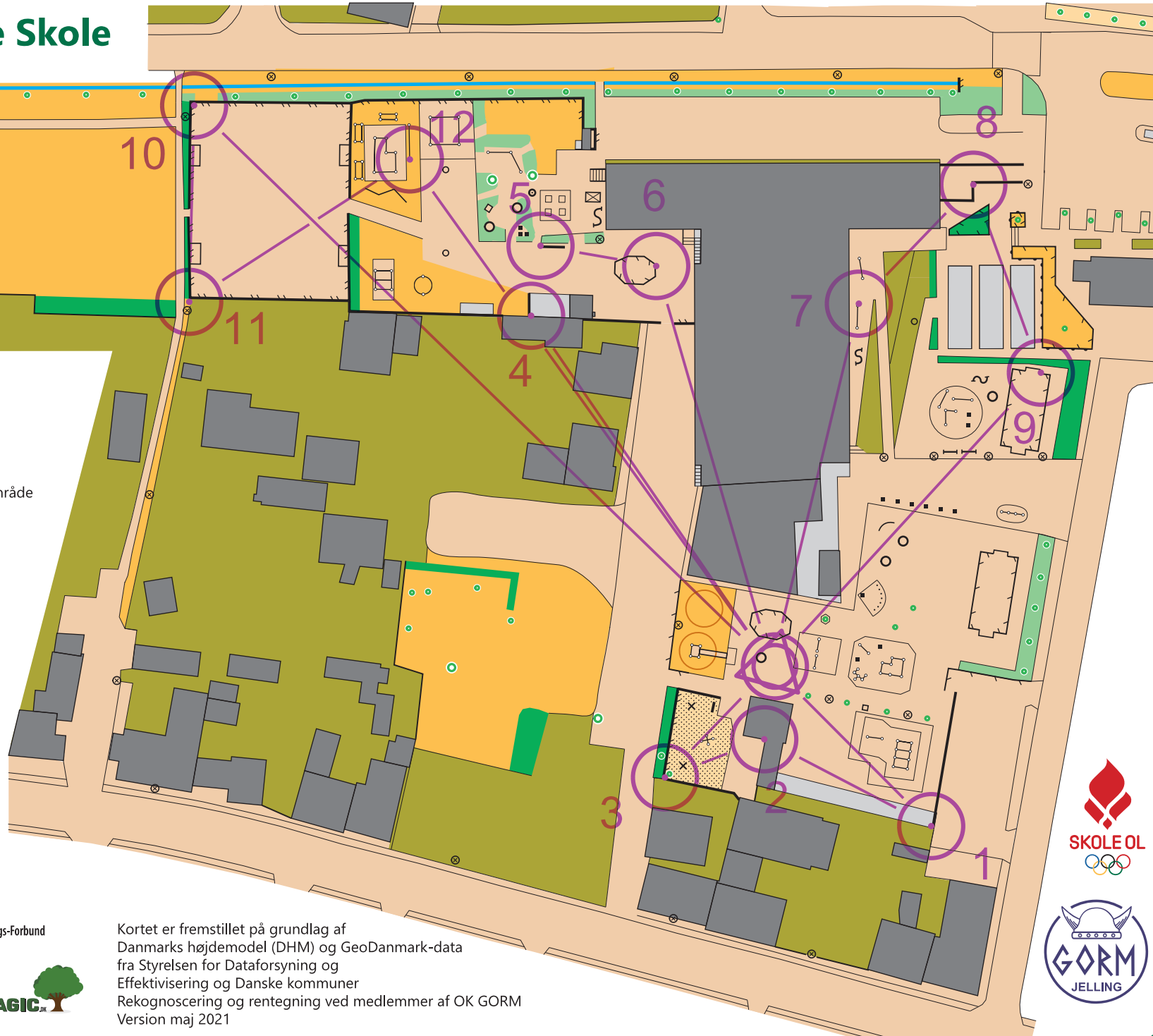
# Sdr. Omme Skole



10 m

## signaturer 1:1.000

- græs
- asfalt, fliser, fast jord
- sand
- bygning lukket
- bygning åben, halvtag
- bed, have, privat område, forbudt område
- kanter, begrænsningslinje
- høj mur
- lav mur
- hegn
- højt hegn
- grøft
- højdekurve
- tætte buske, hæk, forbudt område
- bevoksning
- træ, busk
- stort træ
- lysmast
- flagstang, basketball
- bænk
- rund bænk
- lille søjle
- legeredskab
- mindre legeredskab
- bordtennis
- trappe



Kortet er fremstillet på grundlag af Danmarks højdemodel (DHM) og GeoDanmark-data fra Styrelsen for Dataforsyning og Effektivisering og Danske kommuner. Rekognoscering og rentegning ved medlemmer af OK GORM. Version maj 2021.







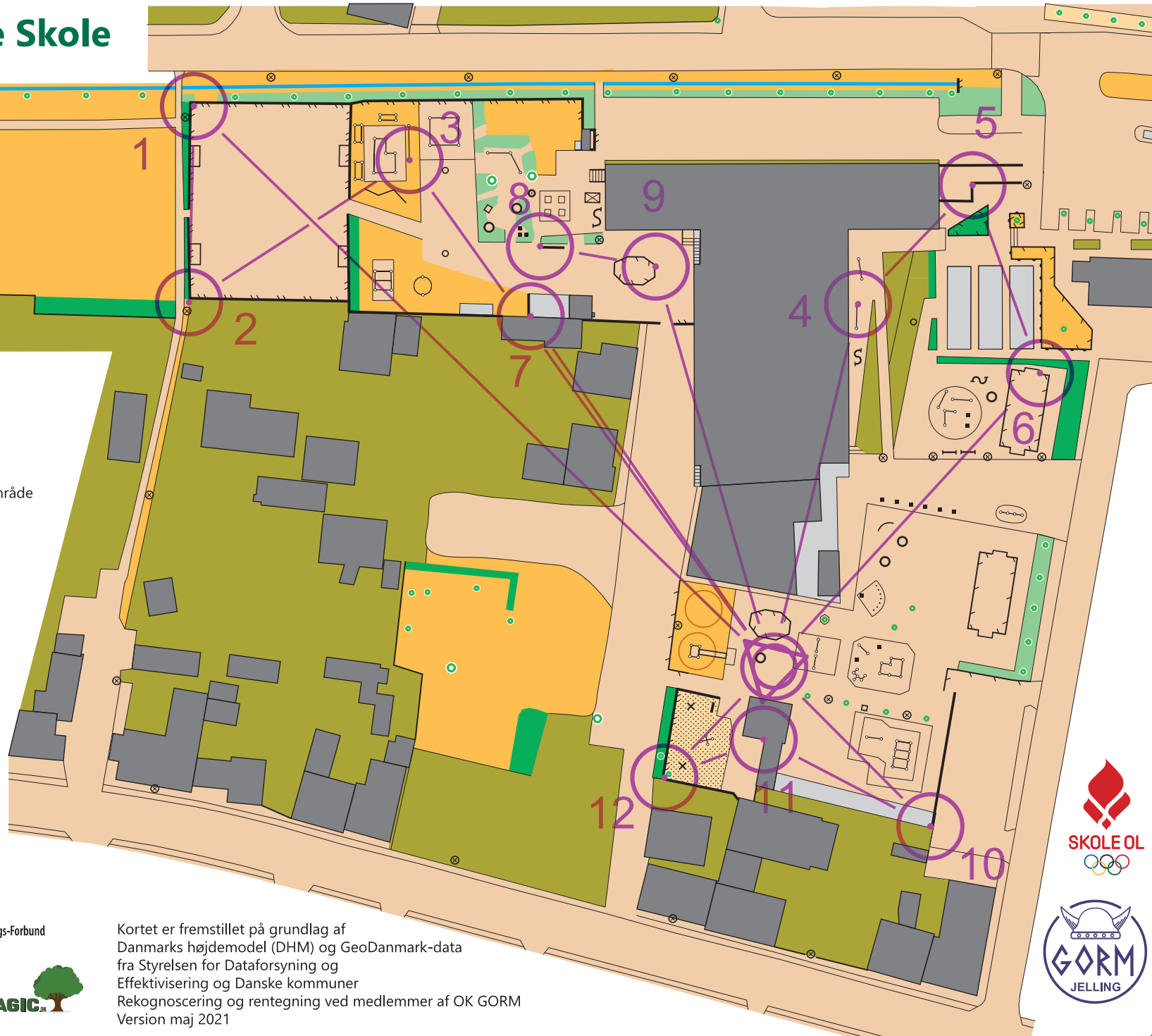
# Sdr. Omme Skole



10 m

## signaturer 1:1.000

- græs
- asfalt, fliser, fast jord
- sand
- bygning lukket
- bygning åben, halvtag
- bed, have, privat område, forbudt område
- kanter, begrænsningslinje
- høj mur
- lav mur
- hegn
- højt hegn
- grøft
- højdekurve
- tætte buske, hæk, forbudt område
- bevoksning
- træ, busk
- stort træ
- lysmast
- flagstang, basketball
- bænk
- rund bænk
- lille søjle
- legeredskab
- mindre legeredskab
- bordtennis
- trappe



Kortet er fremstillet på grundlag af Danmarks højdemodel (DHM) og GeoDanmark-data fra Styrelsen for Dataforsyning og Effektivisering og Danske kommuner. Rekognoscering og rentegning ved medlemmer af OK GORM. Version maj 2021.





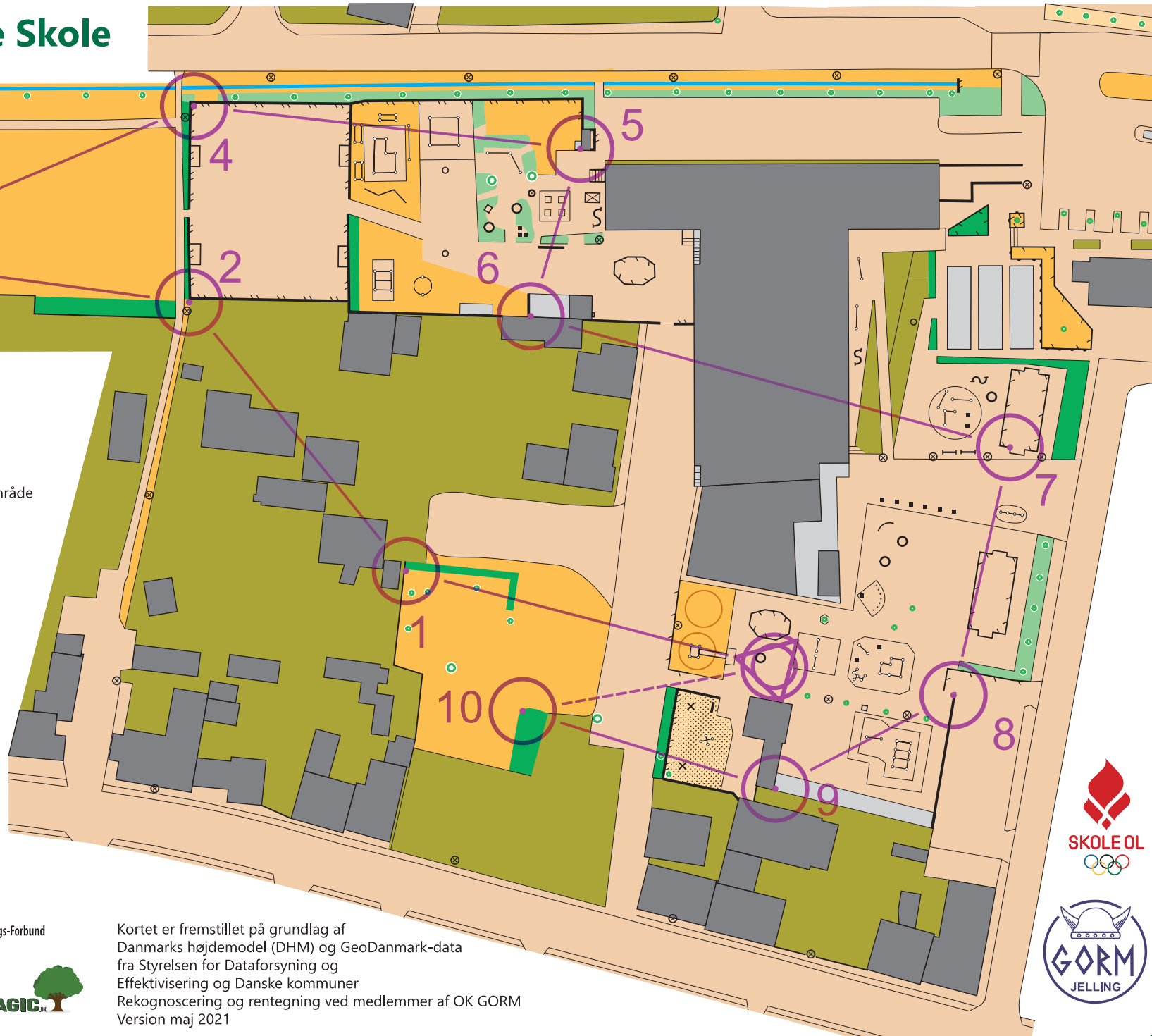
# Sdr. Omme Skole



10 m

## signaturer 1:1.000

- græs
- asfalt, fliser, fast jord
- sand
- bygning lukket
- bygning åben, halvtag
- bed, have, privat område, forbudt område
- kanter, begrænsningslinje
- høj mur
- lav mur
- hegn
- højt hegn
- grøft
- højdekurve
- tætte buske, hæk, forbudt område
- bevoksning
- træ, busk
- stort træ
- lysmast
- flagstang, basketball
- bænk
- rund bænk
- lille søjle
- legeredskab
- mindre legeredskab
- bordtennis
- trappe



Kortet er fremstillet på grundlag af Danmarks højdemodel (DHM) og GeoDanmark-data fra Styrelsen for Dataforsyning og Effektivisering og Danske kommuner. Rekognoscering og rentegning ved medlemmer af OK GORM. Version maj 2021.

