



# Vorbasse skole

Målforhold: 1:2.000  
Ækvadistance: 1 meter




DANSK ORIENTERINGSFORBUND

Kortet er fremstillet på grundlag af Danmarks højdemodel (DHM) og GeoDanmark-data fra Styrelsen for Dataforsyning og Effektivisering og Danske kommuner

Rekognoscering og rentegning ved medlemmer af OK GORM

Version maj 2024



--- sti **Begynder 520 m**

- lav mur
- høj mur, læmur
- legeredskaber
- hegn
- højt hegn
- bygning lukket
- bygning åben, halvtag
- kanter, begrænsningslinie
- bænk

- åbent område med træer
- asfalt, fliser, fast jord
- sand
- græs
- højt græs / ujævnt
- skov
- have, privat område
- stenet område

- hæk, buske
- bede, tætte buske
- skulptur, stolpe, flagstang
- stort træ / træ, busk
- ◆ lysmast / lygtepæl
- trappe

- sø, vand
- højdekurve
- dige





# Vorbasse skole

Målforhold: 1:2.000  
Ækvadistance: 1 meter




DANSK ORIENTERINGSFORBUND

Kortet er fremstillet på grundlag af Danmarks højdemodel (DHM) og GeoDanmark-data fra Styrelsen for Dataforsyning og Effektivisering og Danske kommuner

Rekognoscering og rentegning ved medlemmer af OK GORM

Version maj 2024



MS 930 m

- sti
- lav mur
- høj mur, læmur
- ☐ legeredskaber
- hegn
- højt hegn
- bygning lukket
- bygning åben, halvtag
- kanter, begrænsningslinie
- bænk

- ▨ åbent område med træer
- asfalt, fliser, fast jord
- ▨ sand
- græs
- højt græs / ujævnt
- skov
- have, privat område
- ▨ stenet område

- hæk, buske
- bede, tætte buske
- skulptur, stolpe, flagstang
- stort træ / træ, busk
- ✦ lysmast / lygtepæl
- ▨ trappe

- sø, vand
- højdekurve
- dige





# Vorbasse skole

Målforhold: 1:2.000  
Ækvadistance: 1 meter




DANSK ORIENTERINGSFORBUND

Kortet er fremstillet på grundlag af Danmarks højdemodel (DHM) og GeoDanmark-data fra Styrelsen for Dataforsyning og Effektivisering og Danske kommuner

Rekognoscering og rettegning ved medlemmer af OK GORM

Version maj 2024



Svær 1370 m

- sti
- lav mur
- høj mur, læmur
- legeredskaber
- hegn
- højt hegn
- bygning lukket
- bygning åben, halvtag
- kanter, begrænsningslinie
- bænk
- ▨ åbent område med træer
- asfalt, fliser, fast jord
- sand
- græs
- højt græs / ujævnt
- skov
- have, privat område
- stenet område
- hæk, buske
- bede, tætte buske
- skulptur, stolpe, flagstang
- stort træ / træ, busk
- ◆ lysmast / lygtepæl
- ▨ trappe
- sø, vand
- højdekurve
- dige

