

Vejen Orienteringsklub



Samt

**Korttegning i
Dansk Orienterings-Forbund
i perioden 1965 - 1975**

Klaus Staugaard

Indholdsfortegnelse

Side	
3	Forord
4	Vejen Orienteringsklub
4	Vejen OK stiftes
4	Klubbens struktur
5	De første år
6	Træningsløb
7	Terrænsport
7	Korttegning i Vejen OK
9	Troldeløbet
10	DM nat 9. – 10. maj 1970 i Hovborg Høllundsøgård
10	Klubmatch
11	Kurt Lyndgård
12	Årets idrætsudøver i Vejen 1972
13	JM weekend i Frøslev Plantage 1974
13	Ungdomsløbere i Vejen OK
14	Kort og godt
15	Vejen OK's opløsning
16	Korttegning i Dansk Orienterings-Forbund i perioden 1965 – 1975
17	Kortnormen
17	Sydjysk Kreds (Sydkredsen)
18	1971 DM nat, Gjern Bakker
18	1973 DM individuelt, Munkebjerg
19	1974 WM, Viborg
19	Nye reserveterræner til WM 1974
20	Korttegning WM 1974
21	Kvalitets kort
21	Korttegning NOM 1975
23	Korttegning i Danmark
24	Korttegning i Sydkredsen i perioden 1965 – 1975
	Appendiks
32	1977 DM stafet, Fanø
32	Terrænsportsforeningen FLAK
33	Kilder

Forord

Da jeg i starten af 70'erne blev medlem af Kolding Orienterings Klub var Vejen Orienteringsklub (Vejen OK) kendt som "den lille klub med de store navne." Klubben havde flere talentfulde ungdomsløbere, Kurt Lyndgård havde lige vundet et dansk mesterskab i natløb, og på ledelsesniveau var P. Bent Jensen sammen med Kaj Nielsen klubbens ansigt udadtil. Men pludselig sidst i 70'erne forsvandt klubben næsten fra den ene dag til den anden.

Historien om Vejen OK tager udgangspunkt i en samtale jeg havde med P. Bent Jensen og Kaj Nielsen mandag den 10. januar 2011, hvor de fortalte om klubben, om hjemmeværnet, om Bents tid som kortkonsulent hos Dansk Orienterings-Forbund (DOF) samt hans engagement i WM 74. Om klubture i påsken, om sommerferie i udlandet med orienteringsløb, om klubbens ungdomsløbere og meget andet.

Jeg har søgt yderligere information om Vejen OK i DOF's medlemsblad O-posten, i referater og årsberetninger fra Sydjysk Kreds (senere Sydkredsen) og fra DOF, samt fra gamle resultatslister. På Vejen Bibliotek har jeg gennemgået lokaludgaven af Folkebladet Sydjylland for årene 1968 til 1977. Jeg har haft kontakt med et par af klubbens tidligere medlemmer, som har bidraget med nyttige informa-

tioner i form af gamle klubblade, O-kort, programmer m.m.

Der er ikke tale om en detaljeret objektiv historisk gennemgang af klubben år for år, men mere en beretning om en klubs livsforløb, hvor enkelte emner tages op og beskrives efterhånden, som de dukker frem.

På vej hjem fra mødet begyndte der at tegne sig et billede af 2 parallelle historier. Derfor indeholder dette hæfte ikke alene historien om Vejen OK, men også en beskrivelse af den udvikling der er sket i fremstillingen af O-kort i Danmark i perioden fra 1965 til 1975, med udgangspunkt i de opgaver P. Bent Jensen var involveret i som kortkonsulent. Afsnittet er blevet lidt mere omfattende end forventet, uden dog at berøre alle aspekter angående korttegning. Til sidst i afsnittet er der en gennemgang af korttegningen i klubberne i Dansk Orienterings-Forbunds Sydkreds i samme periode.

I appendikset er fortalt 2 små historier som har relation til personkredsen omkring Vejen OK men som ikke direkte kan henføres til klubben.

Tak til alle som på forskellig vis, har ydet et bidrag ved tilblivelsen af dette hæfte. Ingen nævnt, ingen glemt.

Tak til Kaj og Bent - uden deres velvillige indstilling og hjælp ville dette hæfte aldrig havde set dagens lys.



I alle korttegnende klubber under DOF har der gået en eller flere korttegnere rundt og brugt hundredvis af timer på at tegne kort over små og store naturarealer.

Oftentimes har "han" gået alene i al slags vejr. "Han" har oplevet årstidernes skiftende væsen, "han" har set naturens barske sider, men "han" har også set dens smukkeste sider. "Han" har oplevet naturens mangfoldighed som kun en korttegnere kan.

"Han" er en af O-sportens grå, anonyme skikkelser, som ingen rigtig tænker på, når det først går løs. Men i virkeligheden er det "ham" der skaber grundlaget for, at andre kan dyrke Orienteringsidrætten under de rette forhold.

Dette hæfte er tilegnet
KORTTEGNEREN.

Vester Nebel, den 18. november 2011

Klaus Staugaard



Vejen Orienteringsklub

I midten af 60'erne var medlemmerne af hjemmeværnskompagni 3114 fra Vejen meget aktive i diverse terrænsports konkurrencer. Flere af hjemmeværnsfolkene havde ambitioner om at skabe bedre resultater vel vidende, at der så også skulle trænes mere. Blandt dem var den nye kompagnikommandør P. Bent Jensen. Men hvordan skulle de tilrettelægge træningen.

Chr. S. Pedersen, der var flyttet fra Nordjylland til Vejen, havde tidligere været medlem af St. Binderup Håndboldklubs Orienteringsafdeling, og han foreslog at man stiftede en orienteringsklub i Vejen. Hermed fulgte man den udvikling, der sidst i 60'erne og op gennem 70'erne prægede de danske mesterskaber i terrænsport. Mesterskaberne blev i denne periode mere og mere domineret af orienteringsklubberne. Orienteringsklubberne kunne frit tilmelde sig, mens Hjemmeværnsgrupperne skulle gennem kvalifikationskonkurrencer.

Vejen OK stiftes

Den 24. maj 1968 blev der holdt stiftende generalforsamling i et baglokale i Nørregade. Her havde grosserer Arne Jessen en lille butik, hvorfra han drev et engrosfirma.

Der hersker nogen usikkerhed om den faktiske dato for klubbens stiftelse. Klubbens første protokol forsvandt ved et indbrud i Chr. S. Pedersens bil og klubbens vedtægter er ikke dateret. Men på ansøgningsskemaet som klubben fremsendte til Dansk Orienterings-Forbund om optagelse i forbundet, er stiftelsesdatoen sat til 24. maj 1968.

Af ansøgningsskemaet fremgår det også at Vejen OK ved stiftelsen havde 29 medlemmer, heraf 4 kvinder, 19 mænd samt 6 børn og unge.

Ansøgningsskema om optagelse i Dansk Orienterings-Forbund.

Den 13. august 1968 skriver DOF tilbage, at forbundet har optaget Vejen OK som medlem.

I vedtægterne står der, at klubbens formål er at dygtiggøre sine aktive medlemmer i orienteringsløb, terrænsport og anden idræt efter generalforsamlingens eller bestyrelsens beslutning.

Klubbens struktur

Til Vejen OK's første bestyrelse blev valgt Chr. S. Pedersen (formand), Arne Jessen (næstformand), Tove Hansen (sekretær), Elly Madsen (kasserer) og Flemming Nissen.

Ved udgangen af 1968 var medlemstallet steget til 31 og stigningen fortsatte for at toppe ved udgangen af 1970 med 40 medlemmer, heraf 6 Kvinder, 19 mænd samt 15 børn og unge. Ved udgangen af 1971 er medlemstallet nede på 33, heraf er

4 kvinder, 14 mænd samt 15 børn og unge.

Som nystartet forening var Vejen OK præget af en pionerånd. Der var stor opbakning til klubbens træningsløb og der var flere, som også gerne ville prøve at tegne kort og lave baner til løb. Den helt store drivkraft og omdrejningspunkt i klubben var dog klubbens 3 formænd:



Chr. S. Pedersen (Maj 1968 – Januar 1971)



P. Bent Jensen (Januar 1971 – Januar 1973)



Kaj Nielsen (Januar 1973 – 1987)

Kommunikation fra bestyrelsen til medlemmerne om klubbens aktiviteter, skete ved udsendelse af et program, med omtale af kommende aktiviteter dækkende ca.1-3 måneder frem i tiden.

Program for maj/juni 1969 som tydeligt viser hvor aktiv klubben var med at arrangere træningsløb.

I september / oktober 1970 udkom det første nummer af TroldeSpejlet, en form for klubblad. Om formålet med bladet skrev P. Bent Jensen:

"I stedet for som det tidligere har været sædvane i klubben, at udsende et træningsprogram til klubbens medlemmer, vil vi forsøge regelmæssigt at udsende et lille blad som nærværende. Det er vort håb, at vi derigennem vil opnå en bedre kontakt mellem klubbens bestyrelse og de enkelte medlemmer, og at vi bedre kan holde medlemmerne orienteret om, hvad der sker i klubben og ude omkring i vore naboklubber."

TroldeSpejlet kom dog aldrig til at erstatte programmet, det blev nok nærmere et supplement til programmet.



Forsiden på det første nummer af TroldeSpejlet.

De første år

Jørgen Jørgensen var blandt Vejen OK's første medlemmer. Han fortæller her om tiden lige efter klubbens stiftelse.

"I slutningen af 1968 kom min fars kompagnon, P. Bent Jensen og sagde til Kurt Lyndgård, som var elev på kontoret, og mig, at vi to "knægte" da vist skulle til at løbe orienteringsløb. Jeg kendte lidt til det fra spejdersporte, n og jeg syntes, det var spændende at prøve at finde vej via kort og kompas.

Jeg havde i forvejen en del af ugens dage optaget af anden idræt, men

onsdag passede fint i kalenderen til o-løb. Og dermed startede en lang karriere indenfor O-sporten, som stadig dyrkes.

Jeg har stort set gemt alle mine kort og resultatlister fra starten og kan se, at de første kort var sort/hvide kopier af GI-kort.



1972 Jørgen Jørgensen ved DM stafet.

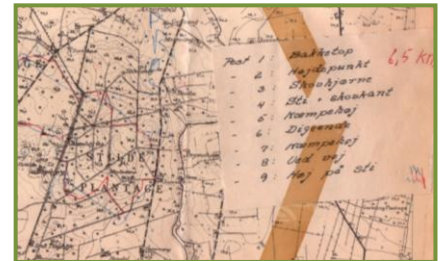
håndgranatkast og orienteringsløb. Jeg kan ikke huske, hvem der udførte de enkelte discipliner, men Kurt var allerede dengang en god kortlæser og det var i hvert fald ham, der førte holdet gennem skoven i Tisvilde. Kurt havde fundet ud af, at frugtsukker-tabletter ville være godt at indtage inden løbet, men glemte dem inden turen i Tisvilde. Vi tog dem så, da vi kom tilbage til Avderød, for med hjem skulle de ikke. Resultatet blev, at vi sov omgående. Vores placering til DM blev nr. 19 ud af 44 hold.

Vi trænede videre på kopier, og i maj 69 var vi til stævne i H.T.F. Her skulle vi løbe i Pamhule, på et kort, der var tegnet til orienteringsløb. Kortet var 1:20.000, men uden de grønne farver og alle, der har løbet i Pamhule ved, hvor grøn den er. Resultatlisten fra dengang har jeg også og kan se, at Vejen OK deltog med 11 løbere, hvoraf jeg kan se,

det desværre kun er Kurt og mig, der stadig er med.

Nu begyndte der at komme o-løb på rigtige o-kort (godt nok uden grønne farver) og ved Egedysten i Viborg løb vi på Mønsted-kortet, målestok 1:25.000, men stadig uden de grønne farver. Vejen deltog med 11 løbere og dengang løb Kurt i klassen Ældre Junior og jeg i Yngre Junior.

Træningen fortsatte, og vi løb hver onsdag, både sommer og vinter. Til træningsløbene skulle vi selv skrive postdefinitionerne over på kortet, men nogle gange har Bent vist haft en medarbejder på kontoret til, med flotteste standardskrift, at skrive dem og kopiere til løberne.



Kopi af GI-kort over Stilde Plantage med postbeskrivelse skrevet med landmålerskrift.

Jeg ved ikke, hvad det var for kopipapir man havde dengang, men da jeg lavede træningsløb en våd aften i Løbners Plantage, kom der hurtigt løbere i mål med et ulæseligt kort. Trykket var smuldret, for papiret havde ikke haft den rigtige side op under kopieringen. Hurtigt hjem til Holsted og tage nye kopier og tilbage til skoven og sende løberne af sted igen. De ventede tålmodigt, og godt der ikke var hastighedsbegrænsning dengang.

En anden gang, hvor Kurt og jeg satte poster ud i Løbners Plantage, kørte vi ad mindre og mindre skovveje/skovstier. Afhuggede grene lå over vejen, men jeg mente godt min Kadet 1965 sagtens kunne køre videre, men for enden af stien inden asfaltvejen, var der en grøft, og vi måtte bakke. Men de afhuggede

grene lå sådan, at de stak enderne op under vognen. Vi arbejdede hårdt og længe for at få bilen ud, men vi nåede det inden løberne kom.

15. oktober 1969 var der Klubmesterskab Nat for WEST, Kolding og Vejen orienteringsklubber. Løbet foregik i Klelund Plantage, som Vejen nu havde fået tegnet til orienteringsformål.

I 1970 var vi igen til DM i Terrænsport. Denne gang i Mønsted. Her stillede Vejen med hold i Herre Elite (de blev nr. 5), Herre A (22. plads) og herre B (8. plads) Hvem der var med, ved jeg desværre ikke.

Til Troldebet i 1970, blev der løbet i Stilde Plantage, 1:20.000 og nu var der begyndt at komme de grønne farver på kortene.

I slutningen af 1970 skulle både Kurt og jeg ind til militæret, men vi fortsatte med at løbe for Vejen og var igen med til DM i Terrænsport. Denne gang i Nymindegab og det blev til en 33 plads.

Bent Jensen oplyste os om, at vi ved militæret havde mulighed for at deltage i feltsport. Både Kurt og jeg meldte os selvfølgelig og i 1971 var vi til udtagelsesløb til Nordiske Mesterskaber i feltsport i Dombås syd for Trondheim. Der indgik også et par gange skydning. Vi blev udtaget og i juni 1971 mødte vi op på Forsvarets Gymnastikskole for at tage med landsholdet til Norge. Transporten skulle foregå med militært fly. Kurt havde ikke prøvet at flyve før, så det blev en lidt nervøs Kurt, der sad ved siden af mig. Jeg havde været med en Caravelle sydpå, men militærets fly var noget "simplere", så det var da spændende at sidde i lastrummet, hvor vi ikke måtte sætte bagage på styrekablerne og telegrafistens plads lignede noget, Storm P. kunne have lavet.

Da vi kom hjem, var det lidt svært at

JØRGEN JØRGENSEN



Medlem af Vejen OK

1968 – 1973

Andre klubber

OK Esbjerg 1973 - 1978

Viborg OK 1979 -

Randers OK 2010 - (passiv medlem)

De Hårdes Klub 1997 -

Midtjysk Skovkarleklub 1992 -

Meriter

Har ingen individuelle mesterskaber. Har 5 gange været med til at vinde DM stafet og 6 gange JFM i stafet i H 50.

WMOC 2005 I. plads i B-finalen Gennemført Åbent spor til Wasa-løbet

Andet

Fortsat aktiv O-løber og har den glæde at både hustru, børn og svigerbørn også løber orienteringsløb.

komme fra Sjælland og til vores tjenested. Kurt i Tønder og jeg i Sønderborg, men Kurt var heldig på færgen over Storebælt at komme med en privatbil. Jeg kunne tage toget."

Efter endt militærtjeneste forlod Jørgen Jørgensen Vejen OK og blev medlem af Esbjerg OK. I dag er han et meget aktivt medlem af Viborg OK.

Træningsløb

Vejen OK var fra starten af meget aktiv. Der blev afholdt træningsløb næsten hver uge. Det var især skovene omkring Holsted og Brørup, klubben brugte. Der fandtes ikke O-

kort over disse skove, så man benyttede GI kort.

Men allerede i november nummeret af Troldebet 1972 kunne man under overskriften "DER ER LAVVANDE I VEJEN ORIENTERINGSKLUB" læse følgende nødråb skrevet af Flemming Nissen:

"ikke økonomisk, men hvad de aktive deltagere både til vore egne træningsløb og åbne løb i andre klubber angår.

Det er dødt trist for en banelægger til et træningsløb, at der kun kommer 3-5 løbere. Banelæggeren føler helt naturligt, at de 5-6 timer han har brugt på at lave et godt træningsløb i virkeligheden er totalt spildt.

I de sidste 2 år har det været således, at vi i januar og februar er startet med at have en 10-15 løbere til vore egne træningsløb. Så snart

sneen forsvandt fra jordoverfladen, var vi reduceret 6-8 løbere, og efter sommerferien var vi kun 3-5 til træningsløbene. Det er de tragiske kendsgerninger om Vejen Orienteringsklub."



Flemming Nissens forudsigelse kom med lidt forsinkelse til at passe.

Som det ses af nedenstående tabel så sker der et stort fald i træningsløbsdeltagelsen fra klubbens start og frem til 1973. I første halvår af 1973 afholder klubben 14 træningsløb heraf 10 i Hunds-bæk Plantage, 3 i Stilde Plantage og et i Langeskov. Hvor mange træningsløb, der blev afholdt i 2. halvår, står hen i det uvisse. I årene 1974 - 1977 indgår Vejen OK i træningsløbs-samarbejdet mellem klubberne fra Middelfart, Vejle, Fredericia og

Kolding. I løbet af 1974 bliver det således til 5 træningsløb. Både i 1975 og 1976 laver Vejen OK 2 eller 3 træningsløb. I 1977 bliver det til 1 træningsløb den 13. februar. Efter træningsløbet blev katten slået af tønden. Jeg har ikke kunnet finde informationer om andre træningsløb i 1977 eller senere.

Gennemsnitligt antal løbere pr træningsløb pr år.

År	Antal træningsløb	Antal løbere	Gennemsnit pr løb
1968	12	232	19,3
1969	42	627	14,9
1970	38	516	13,6
1971	27	367	13,6
1972	18	123	6,8
1973	14	?	
1974	5	?	
1975	2-3	?	
1976	2-3	?	
1977	1	?	



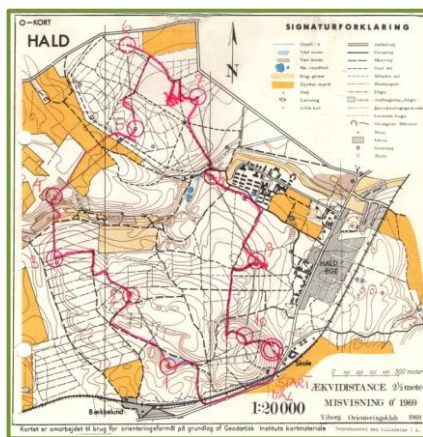
Kopi af GI-kort som blev brugt til træningsløb i Tirsland Plantage.

Terrænsport

Vejen OK var gennem en årrække fast deltager ved DM terrænsport. Klubbens resultater var dog meget svingende. Bedste placering

opnåede klubbens Herre Elite hold i 1969, hvor det blev til en 4. plads. Holdet bestod af P. Bent Jensen, Chr. S. Pedersen og formentlig Flemming Nissen.

I 1970 bestod klubbens Herre Elite hold af P. Bent Jensen, Chr. S. Pedersen og Kurt Lyndgård. Efter de tekniske discipliner førte holdet med 15 minutter, blandt andet fordi Kurt havde lavet en fejlfri afstandsbedømmelse.



1970 DM terrænsport. Natbanen med Kurts vejvalg. Det er på vejvalget til post 7, at det store forspring sættes over styr.

Kurt Lyndgård var således den først startende på natløbet, men efter et større bom ca. midtvejs blev han indhentet og overhalet af et par hold.

P. Bent Jensen løb første dag tur og tabte yderligere et par placeringer.

Da P. Bent Jensen kom i mål og sendte Chr. S. Pedersen ud på 2. dag tur lå holdet på en 5. plads. Selvom Chr. havde næst hurtigste tid, så måtte holdet nøjes med en 5. plads knap 3, minutter fra en 3. plads.

Korttegning i Vejen OK

Som nystartet klub herskede pionerånden i Vejen OK. Klubben ville også tegne sine egne O-kort og i løbet af 5-6 år nåede klubben at tegne 7 O-

kort og 1 I-kort (Se fakta boks). Der ligger en imponerende frivillig arbejdsindsats bag tegningen af kortene. Ved udgangen af 1974 var der i DOF tegnet 89 O-kort og af disse var 7 tegnet af Vejen OK.

FAKTA BOKS

I Danmark blev O-kortene af Dansk Orienterings-Forbund (DOF) delt i 2 kategorier:

O-kort.	Kort som dækker et areal på mere end 6 km ² . Disse kort var ejet af DOF.
I-kort.	Instruktionskort over mindre arealer. Klubberne ejede selv disse kort.

Flere af klubbens medlemmer var i starten med til at rekognoscere og rentegne, men det varede ikke længe inden der kun var Kaj og Bent tilbage som korttegnere.

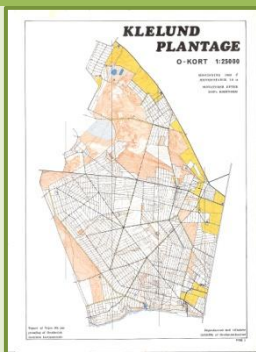
Flere gange under mine samtaler med Bent og Kaj, vender de tilbage til de naturoplevelser, som de har haft i forbindelse med korttegningen.

Kaj kan stadigvæk huske den dag i 1971 hvor han måske mødte den sønderjyske puma. Han havde om morgenen i radioavisen hørt, at der var set en puma i Stilde Plantage. Da han senere samme dag var ude i Stilde Plantage for at tegne kort, lød der pludselig en voldsom larm i krattet ved siden af ham, men der kom ikke noget dyr til syne, så det var nok bare et rådyr.

Det var en lidt anden oplevelse Bent havde, da han var ved at tegne klubbens første kort over Klelund Plantage. Da han tegnede i et åbent område, stod der pludseligt et lille råkid foran ham. Kiddet stod bare og kiggede på ham et stykke tid, inden det forsvandt bag en høj. Bent gik op på højen, og kiddet var på den anden side, og igen stod det bare og så på ham, uden at vise nogen form for angst. På et tidspunkt rystede Bent på hovedet for at få nogle fluer

væk fra øjnene, og kiddet gjorde det samme, dette gentog sig nogle gange, inden kiddet forsvandt.

Klelund Plantage



År

1969

Rekognosceret af

P. Bent Jensen og Flemming Nissen

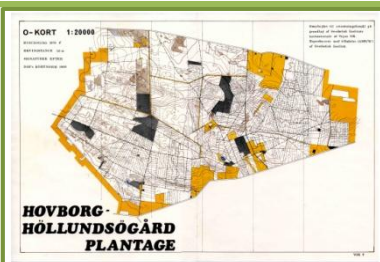
Rentegnet af

P. Bent Jensen

Bemærkning

Kortet blev tegnet til Vejen OK første åbne løb i 1969 og senere brugt til Klubmatchen i 1973. I 1978 brugte Kolding OK kortet til et Fidusløb, mens OK Esbjerg brugte kortet til et langt træningsløb i 2010

Hovborg Høllundsøgård



År

1970

Rekognosceret af

P. Bent Jensen og Flemming Nissen

Rentegnet af

P. Bent Jensen

Bemærkning

Kortet tegnet til DM nat i foråret 1970 og blev også brugt til Troldeløbet samme efterår. I 1987 tegnede OK Esbjerg et nyt kort over plantagerne.

Hundsbæk Plantage



År

1971

Rekognosceret af

Flemming Nissen, Kurt Lyndgård, Kaj Nielsen og P. Bent Jensen

Rentegnet af

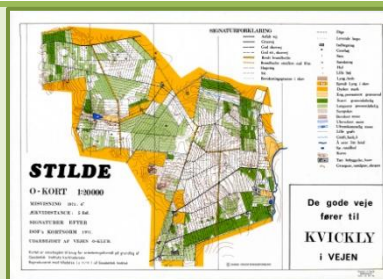
P. Bent Jensen

Bemærkning

Kortet tegnet til Klubmatchen i 1971 men ellers kun brugt til træningsløb. Det første kort med reklame, hvilket var med til at styrke klubbens økonomi.



Stilde Plantage



År

1971

Rekognosceret af

Flemming Nissen, Kurt Lyndgård, Kaj Nielsen og P. Bent Jensen

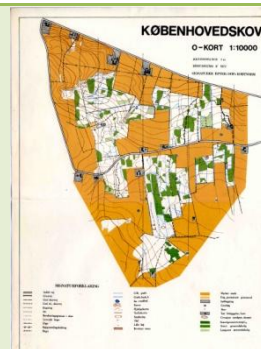
Rentegnet af

P. Bent Jensen

Bemærkning

Kortet tegnet til Troldeløbet i 1971 og senere brugt til Klubmatchen i både 1972 og 1976. I 1991 tegnede OK Esbjerg et nyt kort over området.

København



År

1972

Rekognosceret af

Ingemann Andersen + en del andre

Rentegnet af

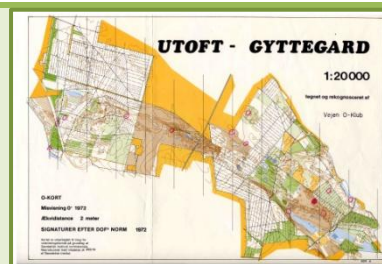
Ingemann Andersen, P. Bent Jensen

Bemærkning

Det eneste I-kort som klubben nåede at tegne. Kortet blev kun brugt til træningsløb

På billedet i midten ses P. Bent Jensen og Kaj Nielsen i starten af 70'erne.

Utoft Gyttegård



År

1969

Rekognosceret af

Primært Kaj Nielsen og en smule P. Bent Jensen

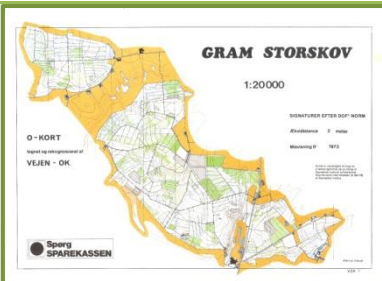
Rentegnet af

P. Bent Jensen

Bemærkning

Kortet blev tegnet til Trolde-løbet i 1972 og senere brugt til Klubmatchen i 1975. I 1973 lånte O-klubberne i Kolding, Middelfart, Fredericia og Vejle kortet til 2. etape i Påskeløbet. Siden 1981 har OK GORM, Jelling flere gange tegnet nyt kort over området. I 1981 og 1984 over hele området, mens de efterfølgende kort kun har været over Gyttegård

Gram Storskov



År

1973

Rekognosceret af

Kaj Nielsen

Rentegnet af

P. Bent Jensen

Bemærkning

Kortet tegnet til Trolde løbet i 1973 og senere brugt til klubmatchen i 1974.

OK HFT, Haderslev har senere tegnet kort over skoven et par gange - første gang i 1988.



Pokalen med indgraverede vindere.

Frederikshåb Plantage



År

1974

Rekognosceret af

Primært Kaj Nielsen og en smule P. Bent Jensen

Rentegnet af

P. Bent Jensen


Bemærkning

Kortet blev tegnet til Vejen OK første åbne løb i 1969 og senere brugt til Klubmatchen i 1973. I 1978 brugte Kolding OK kortet til et Fidusløb, mens Esbjerg brugte kortet til et langt træningsløb i 2010



P. Bent Jensen tegnede dette kort over Stilde Plantage som vel nærmest er et halvt O-kort og halvt GI-kort. Kortet blev brugt flittigt til træningsløb.

Trolde løbet



Den 3. august 1969 indbød Vejen OK til klubbens første åbne løb. Løbet fandt sted i Klelund Plantage på klubbens første O-kort. Løbet blev kaldt Trolde løbet og der var indlagt en klubkonkurrence, hvor der blev kæmpet om "TROLDEPOKALEN". Chr. S. Pedersen var stævneleder og sammen med P. Bent Jensen også banelægger. Banekontrol var Flemming Nissen og Kurt Lyndgård i fællesskab.



Stævnecenter på Hovborg Skole

Statuette TROLDEPOKALEN

TROLDEPOKALEN tilfalder den klub, der med sin bedste løber i klasserne HA, HB, HC, DA, DB, DC, OG, YOB, ÆOB, ÆJ, YJ, ÆD, YD, ÆP og YP opnår flest point.

Vinderen i hver klasse får 100 point, og de følgende 1 point mindre for hver minut de er efter vinderen. Alle klubber deltager i konkurrencen. Er der enkelte klasser, hvor en klub ikke er repræsenteret, får den i disse 0 point.

Pokalen er en vandrepokal, der erhverves for et år af den vindende klub og skal afleveres til VEJEN ORIENTERINGSKLUB umiddelbart før næste års TROLDELØB.

Den vindende klubs navn og årstallet for sejren indgraveres i pokalen, udgifterne hertil erholdes af VEJEN ORIENTERINGSKLUB.

Pokalen kan ikke vindes til ejendom, men tilhører VEJEN ORIENTERINGSKLUB, som udsætter en ny, når det skønnes nødvendigt.

VEJEN ORIENTERINGSKLUB



Avisartikel 1974

Troldeløbet	
Dato	Skov/tilmeldte/vinder
03.08.69	Klelund Plantage 155 løbere OK WEST
09.08.70	Hovborg Høllundsøgård 221 løbere Odense OK
08.08.71	Stilde Plantage 227 løbere + 6 trim Odense OK
06.08.72	Utoft Gyttegård 340 løbere +15 trim OK WEST
05.08.73	Gram Storskov 332 løbere + 8 trim Odense OK
04.08.74	Frederikshåb Plantage 387 løbere OK WEST
03.08.75	Frederikshåb Plantage 447 løbere +35 trim OK WEST

I 1974 blandede Horsens OK sig i top striden og nåede endda at blive udråbt som vinder, hvilket kan ses af nedenstående avisartikel, men en kontrol optælling efter løbet viste, at OK WEST havde fået for lidt point. OK WEST fik i alt 1.500 point, hvilket lige var nok til at de kunne henvise Horsens OK til 2. pladsen.

I 1975 blev Troldeløbet afholdt for 7. og sidste gang. Kun to klubber nåede at vinde pokalen, OK WEST, Varde (4 gange) og Odense OK (3 gange) OK WEST vandt det 7. og sidste Troldeløb og lige siden har pokalen stået i deres klublokale.

DM nat 9. – 10. maj 1970 i Hovborg Høllundsøgård

I 1970 arrangerede Dansk Orienteringsforbunds Sydjysk Kreds sammen med Vejen OK DM/FM nat på et til lejligheden nytegnet kort over Hovborg Høllundsøgård

plantager. P. Bent Jensen var stævneleder og sammen med Chr. S. Pedersen havde han også lavet banerne. Flemming Nissen og Ingemann Andersen var banekontrollanter.

I årsberetningen for 1970 for Sydjysk Kreds står følgende om arrangementet: *"Vejen stod sammen med kredsen som arrangør af DM/FM nat, med rette forstod Vejen hvordan sådan et arrangement skulle afvikles, alt var forberedt til det sidste, det store arbejde med korttegning over området kunne ikke tage pipet fra de gæve troldefolk, alt klappede, et dårligt løb uden kritik, når blot den er saglig, tillykke Vejen".*

En lidt underlig slutformulering som måske kan henføres til, at der havde været rejst kritik af et par poster. De skulle have været lidt for svære for et natløb. På et klubledertræf den 20. maj 1970 i Haderslev kommenterede P. Bent Jensen posterens placering med *"at løbernes problemer med posterne skyldes, at de efter en første del uden store problemer var presset op i et tempo, der var for højt til de orienteringsmæssige vanskeligheder, der dukkede op ca. midt i løbet"*.

På herrebanen udviklede løbet sig til en duel mellem Jørn Esbensen, Odense OK og Flemming Nørgaard, Viborg OK med førstnævnte som vinder med en margin på 38 sekunder efter godt 11 km. Hos damerne vandt Mona Hebo (Nørgaard), O-63 Vordingborg. Af Vejen OK's egne løbere opnåede Kurt Lyndgård en 5. plads i Junior klassen.

Størst dramatik under selve løbet stod P. Bent Jensen for, da han kørte rundt til det postmandskab som var i skoven for at tage mellemtider på løberne. På et tidspunkt bakkede han ind i en træstub og fik slået et lille hul på benzintanken. Benzinen

dryppede stille og roligt ud af hullet – et hul som ikke sådan lige var til at få lavet. Bent kørte til den nærmeste tankstation og fik tanken samt et par reservedunke fyldt op. Og så tømte han på det nærmeste forretningen for tyggegummi. Resten af natten tyggede han tyggegummi. Han brugte tyggegummiet til at lukke hullet i tanken. Men det holdt ikke længe ad gangen, da benzinen ætsede gummi.

I DOF's regnskab for 1970 kan man se at det økonomisk ikke var nogen guldgrube at arrangere DM nat i 1970, hvilket kan henføres til at DOF på daværende tidspunkt havde en politik som sagde at et DM økonomisk skal hvile i sig selv. Som det kan ses, så gav løbet et underskud på kr. 37,70. Underskuddet blev dækket af DOF.

Regnskab for DM/FM nat 9.-10. maj 1970

Deltagerbetaling	1.674,00
250 o-kort Hovborg	-429,00
200 kontrolkort	-14,00
Mesterskabsnåle	-54,10
Plaketter	-207,60
Kørselsgodtgørelse	-404,00
Forplejning officials	-44,25
Materialer	-31,05
Tryksager, papir, porto	-161,95
Mælk	-93,75
Hovborg skole: rengøring, lys, varme	-250,00
Lys ved mål	-22,00
Underskud	-37,70

Klubmatch

Den 13. juni 1971 arrangerede Vejen OK i Hundsæk Plantage den første Klubmatch for orienteringsklubberne fra Vejle, Fredericia, Middelfart og Kolding. Disse 4

klubber havde året forinden indledt et samarbejde om fælles træningsløb og udvidede nu dette samarbejde til også at omfatte en årlig dyst mod hinanden. I 1975 blev matchen udvidet til også at omfatte orienteringsklubben GORM, Jelling. Vejen OK nåede at arrangere matchen i alt 8 gange, og ved den sidste match i Frederikshåb Plantage var matchen udvidet fra 3 til 4 baner.



1974: P. Bent Jensen og Kaj Nielsen ved præmieoverrækkelsen i Gram Storskov.



1975: Kaj Nielsen overrækker pokalen til N.P. Pedersen, formand for Kolding OK, mens P. Bent Jensen ser på.

Dato	Skov	Vinder
13.06.71	Hundsbæk	Melfar OK
14.05.72	Stilde	Melfar OK
16.06.73	Klelund	FROS OK
15.06.74	Gram Storskov	Kolding OK
15.06.75	Utoft Gyttegaard	Kolding OK
12.06.76	Stilde	Kolding OK
11.06.77	Stensbæk	Kolding OK
10.06.78	Frederikshåb Plantage	Kolding OK

Kurt Lyndgård

Da Kurt Lyndgård blev født, lå det ikke i kortene, at han en dag skulle blive orienteringsløber. Efter endt skolegang var planen, at Kurt skulle uddannes til optiker, men da en klassekammerat hellere ville være



En ung Kurt Lyndgaard eller Lyndgård?

bager end landmåler, fik Kurt pladsen som landmålerelev hos P. Bent Jensen. Da alle de andre ansatte firmaet dyrkede orienteringsløb, var banen ligesom lagt for Kurt.

Da Kurt fyldte 18 år besluttede han at efternavnet frem over skulle staves med "å". Det var ikke alle steder man fik det rettet. Se medlemskort.

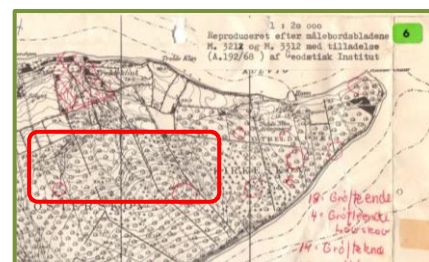


Kurt Lyndgård's mellems-kort fra 1969

Kurt viste sig hurtigt, som et naturtalent. Ved flere træningsløb var han hurtigste mand, og selvtiliden var i top, da han debuterede i yngre junior klassen ved et åbent løb på Trelde Næs i efteråret 1968. Her fandt han ud af, at træerne ikke voksede ind i himmelen.

Det gik godt i starten, men efter et par poster kom han til et stræk, som han ikke vidste hvordan han skulle løbe, men til sidst valgte han at tage en kompaskurs mod posten. Han kom dog til at lave en 180'er og løb i stik modsatte retning, indtil han havde vand til højre for sig, hvilket han ikke kunne forstå. Kurt troede han var kommet for langt mod syd, og begyndte at løbe mod nord, for blot at konstatere, at nu havde han vand på begge sider. Kurt vidste ikke hvor han var, og søgte tilbage til posten han kom fra, og fandt den uden besvær. Han tog en ny kompaskurs og løb denne gang i den rigtige retning og håbede på, der ville stå nogen ved posten når han nærmede sig. Heldet var med ham, der stod en, da han kom til posten. Resten af banen blev gennemført uden problemer. I mål kunne Kurt konstatere at han havde brugt dobbelt så lang tid (1.52.10) om

banen i forhold til Jørgen Spetzler, Odense OK, som vandt i tiden 56,10.

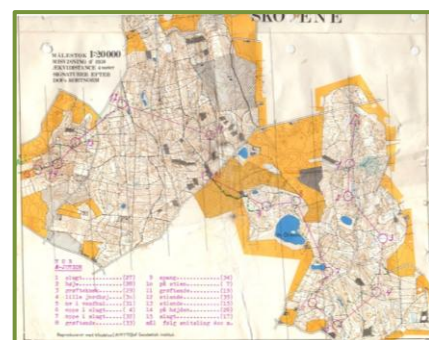


Kurts kort fra løbet i Trelde Næs 1968. I den røde firkant ses strækket som Kurt bommede.

Hvor mange nok ville have stoppet deres O-løbs "Karriere" efter sådan et bom, så blev det for Kurt en anspore til at fortsætte. Han skulle vise, at han godt kunne løbe O-løb.

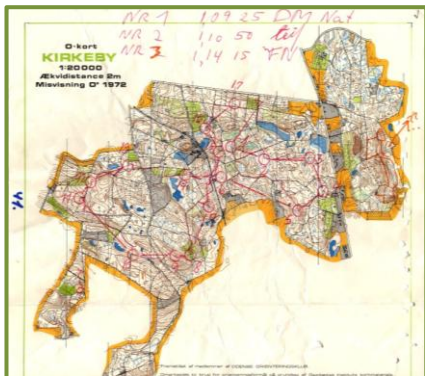
Fritiden blev brugt på løbetræning, træningsløb, deltagelse i diverse træningssamlinger arrangeret af DOF's Juniorudvalg, postudsætning og -indsamling, lidt korttegning samt deltagelse i så mange åbne løb som muligt. Men Kurt ville mere, så han anskaffede sig DOF's grundbøger om orienteringsløb, og hos det Norske Orienterings-Forbund købte han bøger om træning og banelægning samt et par træningsdagbøger.

Det varede ikke længe inden resultaterne begyndte at vise sig. Ved de danske mesterskaber den 13. september 1970 i Svanninge Holstenshus Skovene vinder Kurt Lyndgård sin og Vejen OK's første DM medalje. Med et løb som er knap 1 minut langsommere end Jørgen Spetzler bliver det til en anden plads og sølv.



1970 DM indiv. i Svanninge – Holstenshus Skovene

Umiddelbart efter DM'et blev Kurt udtaget til juniormatcherne Jylland – Oslo i Rold Skov og Danmark – Skåne i Store Dyrehave. I begge matcher gjorde Kurt det godt.



1972 DM nat i Kirkeby.

1971 bød ikke på de helt store resultater. Kurt Lyndgård var rykket op som første års seniorløber.

Men allerede fra starten af 1972 markerede Kurt Lyndgård, at han hørte til i toppen af dansk orientering. Ved de danske mesterskaber i natløb i Kirkeby Skoven ved Svendborg vandt Kurt for første gang et dansk mesterskab.

Årets idrætsudøver i Vejen 1972

Kurt Lyndgård blev i 1972 kåret som årets idrætsudøver i Vejen. Grundlaget for denne udnævnelse var et DM i nat orienteringsløb, samt debut på det danske landshold ved WM i Tjekkoslavakiet.



IDRÆTSPØKALERNE I VEJEN blev i aften ved en sammenkomst i Vejen sparekasses lokaler overrakt de valgte. Det var Kurt Lyndgård, Vejen orienteringsklub, der fik pokalen som årets idrætsmand 1972, og Freddy Lauridsen, Vejen gymnastikforening, der fik pokalen som årets idrætsleder 1972. Den fungerende borgmester, viceborgmester Minne Buhl Mortensen, foretog overrækkelsen. På billedet ses fra venstre Kurt Lyndgård, Freddy Lauridsen og Minne Buhl Mortensen.

KURT LYNDGÅRD



Medlem af Vejen OK

1968 – 1972

Andre klubber

OK Pan 1972-
Midtjysk Skovkarleklub 1988-

Meriter

DM nat 1972, 1974 og 1975.
DM stafet 1976, 1979 og 1980.
Debuterede på juniorlandsholdet i 1970
Debuterede på landsholdet i 1972 og var fast mand på landshold i de følgende år. Med til WM 3 gange og NOM 3 gange

Andet

I starten af 80'erne var Kurt tilknyttet den danske junior elite som hjælpetræner.
Kurt har været medlem af OK Pan's bestyrelse og meget aktiv i klubbens Husudvalg.
Gennem mange år aktiv korttegner i OK Pan.
Kurt var med til at tegne kortene, som blev brugt ved WM 2006 i Danmark.
Blev i 2007 ramt af en arbejdsulykke og har siden hverken løbet eller tegnet kort.

Kurt Lyndgård - dansk top orienteringsløber 1972 Sådan lød indledningen til et portræt af Kurt Lyndgård bragt i O-posten nr. 110, 20. december 1972 og artiklen fortsatte:

"Nr. 1 i DM-nat og bedste dansker ved WM i CSSR - har fået prædikatet ung og lovende - 22 år og landmåler af profession - er bragt ind i orientering via DOF-kort konsulenten P. Bent Jensen, som startede Kurts klub Vejen OK i 1968, hvilket også blev starten på Kurts karriere som orienteringsløber.

Og hvordan bliver man så top løber i dagens Danmark.

Jeg har været med i gruppen af eliteløbere, som efterhånden er blevet samlet i Århus. Vi har her fulgt den australske træner Lydiard's træningsprogram, d.v.s. træning næsten hver dag med løb på ca. 20 km. Op til konkurrencer har vi desuden haft en del hurtigheds-træning. Som andet års senior havde Kurt sin debut på landsholdet ved WM i september og blev her som nævnt bedste danske herre - nr. forbigår vi i tavshed!

-WM var en stor oplevelse, fortæller Kurt. Det der gjorde mest indtryk var det helt fantastiske arrangement, et arrangement der forekom så overtilrettelagt og officielt betonet, at man som løber følte sig lidt overset. Det må trods alt være løberne og deres ledere, der er de vigtigste ved et sådant stævne, og det håber jeg man vil tænke på i 1974, når vi selv står for tur. Kurt er i øvrigt optimist med hensyn til det kommende Verdensmesterskab i Danmark.

Kurt Lyndgård - Vi er ikke dummere end de andre, blot vi får den fornødne ro til træning og forberedelse skulle vi nemt kunne klare os betydeligt bedre at det er hjemmebane. Du må godt skrive, at vi får en mand blandt de 3 bedste i 74!"

Kurt var blevet nr. 34 ved WM i Tjekkoslavakiet og var således den eneste danske herreløber, som blev placeret i den bedste halvdel af de i alt 75 startende løbere. Ved WM 1974 var Kurt igen bedste herreløber – dog ikke i top tre – han blev nr. 20. Han fik dog alligevel delvis ret, idet Mona Nørgaard vandt damernes WM.

Efter at have aftjent sin værnepligt flyttede Kurt Lyndgård til Århus og blev medlem af OK Pan, Århus.

JM weekend i Frøslev Plantage 1974

I weekenden 20.-21. april 1974 stod Sønderborg OK for et dobbelt arrangement i Frøslev Plantage. Lørdag aften/nat afholdt de jyske mesterskaber i natløb og om søndagen jyske mesterskaber i stafetorientering. Den tidligere danske mester i blandt andet natløb, Jørn Esbensen, havde efter en pause fra orienteringsidrætten meldt sig ind i Vejen OK og kunne med en sikker sejr i Oldboys-klassen (H 35) føje endnu et mesterskab på sin meritliste og dermed det første jyske mesterskab i senior klasserne til Vejen OK.



Kaj Nielsen (hvid trøje) skifter til Jørn Esbensen ved JM stafet 1974 i Frøslev.

Ved søndagens stafet havde klubben 3 hold med, men det var kun Oldboys holdet som havde en reel vinder chance. Holdet bestod af P. Bent Jensen, Kaj Nielsen og Jørn Esbensen. P. Bent Jensen, der løb første tur, havde ikke det bedste løb, og da han skiftede til Kaj Nielsen var holdet nr. 10 godt 12 min. efter det førende hold. Kaj løb på dagens hurtigste tid på anden turen og holdet lå på 4. pladsen da han sendte Jørn Esbensen i skoven godt 9 min. efter det førende hold. Da Jørn løb i mål var weekendens andet JM til Vejen OK en kendsgerning.

JØRN ESBENSEN



Medlem af Vejen OK

1973-1978

Andre klubber

Odense OK

Meriter

Danske Mesterskaber:

FM junior 1957

FM Hold 1961

DM Senior 1964

DM stafet 1964, 1965, 1970

DM nat 1969, 1970

Årets idrætsudøver på FYN i 1964

Er adskillige gange på landsholdet fra 1959 og til 1969, bl.a. med deltagelse i både NOM og EM.

1974 JM nat

1974 JM stafet

Andet

Har ikke løbet o-løb siden slutningen af 70'erne, men kommer stadigvæk i Odense OK og hjælper ved mindre arrangementer.

Ud over de 2 jyske mesterskaber og et par kreds-mesterskaber så genfandt Jørn Esbensen aldrig fordums styrke. I foråret 1978 deltog han for sidste gang i et løb som medlem af Vejen OK.



P. Bent Jensen, Kaj Nielsen og Jørn Esbensen - Jyske mestre i stafetløb 1974 i klassen H 35. På billedet ses i øvrigt også Kurt Lyndgård i en kortærmet bordeaux farvet T-shirt. Han blev Jysk mester i herre klassen.

I junior klassen H 17-20 blev Lars Friis Hansen, Jan Hansen og Jens Oxlund nummer 7, mens drenge holdet i H-16 blev nummer 9. På holdet løb Peder Jensen, Henrik Møller og Einer Friis Hansen.



Drenge holdet med Peder Jensen, Henrik Møller og Einer Friis Hansen

Ungdomsløbere i Vejen OK

Vejen Ok havde udover Kurt Lyndgård også andre talentfulde ungdoms- og juniorløbere. Flere af dem deltog i sommerture til udlandet.

Dansk Orienteringsforbund havde i en årrække et Juniorudvalg som arrangerede træningsture til Norge og Sverige for landets bedste ungdoms- og juniorløbere. I 1970 deltog Kurt Lyndgård og Jens Ryø Christensen på udvalgets sommertur til Norge. Og på udvalgets sommertur i 1972 havde Vejen OK 4 løbere med – Lars Friis Hansen, Ejner Friis Hansen, Jan P Hansen og Jens Oxlund.

Ved DOF's omstrukturering i 1973 blev Junior-udvalget nedlagt og udvalgets arbejde blev overdraget til de 3 nye kreds ungdomsudvalg. I Sydkredsen nåede man ikke at arrangere nogen sommertur til udlandet i 1973. I 1974 blev der afholdt en sommertur til Norge og fra Vejen OK deltog Jens Oxlund.

For at synliggøre strukturændringen indførte man en årlig match mellem

de 3 nye kredsese ungdomsløbere. Flere af Vejen OK's unge løbere opnåede at blive udtaget til KredsUngdomsMatchen (KUM).

Løbere udtaget til KUM

Jens Oxlund	4	1973-76
Lars F. Nielsen	3	1973-75
Ebbe Møller	1	1973
Jan Hansen	1	1974
Henrik Møller	3	1974-76
Karen Jensen	1	1975
Peder Jensen	1	1975
Vibeke Hansen	1	1977

Udover at vinde sølv ved DM nat i 1970 så blev Kurt Lyndgård også kredsmester i juniorklassen samme år.



1971 Lars Friis Hansen Jysk mester i drenge klassen



1972 Einer Friis Hansen, Jysk mester i drenge klassen

Einer Friis Hansen

I 1970 vandt Einer kredsungdomspokalen i klassen yngre drenge. I 1972 blev han jysk mester i drenge klassen og året efter vandt han et kredsmesterskab i natløb ligeledes i drenge klassen.

Lars Friis Hansen

Både i 1970 og 1971 vandt Lars Kredsungdomspokalen i drenge klassen. I 1971 blev Lars jysk mester i drenge klassen.

Jan Peter Hansen

I 1971 blev Jan kredsmester i klassen yngre junior.

Klubbens store problem var at fastholde ungdomsløberne, når der ikke var den store opbakning

hjemmefra. Et af de store problemer var transport til løbene. Udover Kaj Nielsen og P. Bent Jensen var der ikke mange som tog til stævner rundt om i Danmark.

Kørselsproblemet blev i en periode til dels løst ved at P. Bent Jensen anskaffede sig et Folkevogns-rugbrød. Men da P. Bent Jensen omkring 1973/74 brugte mindre og mindre tid på deltagelse i orienteringsstævner i takt med hans stigende engagement i WM 74 så forsvandt denne transport mulighed også.



Karen Jensen og Peder Jensen

Kort og godt



Påskeklubtur. Peder Jensen, Jan Hansen, Karen Jensen, Kaj Nielsen, Jørn Esbensen, Anne Nielsen og Grete Jensen

Påskeløb



Indbydelse til Påskeløb 1972

Når man i dag nævner hvilke klubber der var med til at arrangere de første Påskeløb, så nævnes Vejen OK ikke, men faktisk var klubben medarrangør 2 gange. I 1971 lavede

de en etape sammen med Silkeborg og i 1972 var det sammen med Pan.

Klubdragt

Vejen OK fik aldrig nogen klub løbedragt eller overtræksdragt, men så laver man bare en selv. På billedet nedenfor ses Jørgen Jørgensen og en af brødrene Friis Hansen med en hjemmelavet trøje med klublogo og navn.



Sjældnen men flot 1. plads



Kaj Nielsen var ikke den Vejen-løber som vandt flest løb, men i 1974 ved Odense Orienteringsklubs Internationale løb i Munkebjerg Skovene vandt han H 43-.



1972 Flemming Nissen og Chr. S. Pedersen ved DM stafet.

KAJ NIELSEN



Medlem af Vejen OK

1969 – 1987

Startede med at dyrke terrænsport ved Luftmeldekorpsset.

Andre klubber

Sydjysk Skovkarleklub 1974 -

Meriter

JM stafet 1974

KM dag 1974

Påskeløb 1980 H 50 nr. 1

Andet

1977 Stævnesekretær DM stafet (Sydjysk Skovkarleklub)

1980 Banekontrol ved DM Hold

1982 Overdommer ved DM indv.

Vejen OK's opløsning

I årsberetningen for 1974 for Sydkredsen stod der: *"Den store indsats i WM fra mange af kredsens aktive medførte ikke, som mange havde regnet med, at klub og kredsarbejdet gik i stå, efter alt at dømmen har aktiviteten i klubber og kreds været større end sædvanlig, den linie og det arbejde, som er en nødvendighed for o-sportens eksistens og fremgang, er blevet fulgt op."*

Set på afstand, kom denne betragtning ikke til at holde, når det drejer sig om Vejen OK. Den store arbejdsindsats af P. Bent Jensen ydede i forbindelse med WM i Danmark, blev en medvirkende årsag til, at Vejen OK til sidst forsvinder.

At Vejen OK stille og roligt går i sig selv skyldes selvfølgelig ikke alene ovenstående, men derimod sker der en række ting indenfor kort tid, som

alle trækker klubben den forkerte vej. Klubbens aktiviteter svinder ind. I 1975 afholdes Trolde løbet for 7. og sidste gang. Og i foråret 1978 er det sidste gang man laver klubmatch.

Ved årsskiftet 1973/74 forlader halvdelen af de aktive løbere klubben. En del af de unge formentlig fordi de skal studere i andre byer. Der kan være mange årsager til de øvriges udmeldelse, men et bud kunne være energikrisen med bilfrie søndage i samme periode.

P. Bent Jensens engagement i WM 74 fjernede hans arbejdskraft fra klubben, og da WM var overstået var pionerånden væk.

På grund af travlhed i landmåler-virksomheden som følge af naturgassens indførsel i Danmark, blev det ikke til deltagelse i mange løb de følgende år.



1976 P. Bent Jensen på krykker i Norge

slem til skade med sit ben, at han reelt ikke kommer til at løbe igen.

I 1977 er Jens Oxlund stort set ene mand om at repræsentere Vejen OK ved O-stævner.

I foråret 1978 er der lidt aktivitet i klubben, men herefter har jeg ikke kunnet finde andre aktive løbere end Kaj Nielsen og P. Bent Jensen

P. BENT JENSEN



Medlem af Vejen OK

1968 – 1987

Startede med orienteringsløb hos spejderne i Silkeborg. I hans tid hos militæret og hjemmeværnet var det terrænsport. I en kort periode kørte han bilorienteringsløb, inden han var med til at stifte Vejen OK

Andre klubber

Sydjysk Skovkarleklub 1972 -

Meriter

JM stafet 1974

KM dag 1968

KM nat 1969, 1971, 1972 og 1973.

Andet

1970-1975 DOF kort konsulent.

1970 Stævneleder/banelægger DM nat.

1971 Banekontrol DM nat.

1973 Stævneledelse DM klassisk

1972-1974 Stævneledelse WM

1977 Stævneleder DM stafet

(Sydjysk Skovkarleklub)

med familie. Både Bent og Kaj deltog i Påskeløbene 1983, hvilket er det sidste løb hvor de er med i resultatlisten.

Hvornår Vejen OK er ophørt med at eksistere kan der ikke sættes dato på, da klubben formelt ikke er blevet opløst, men på et tidspunkt afleverede Kaj klubbens materiel til Sydkredsen

I referatet fra mødet i DOF's hovedbestyrelse den 5. december 1987 kan man læse at hovedbestyrelsen, efter indstilling fra Sydkredsen, sletter Vejen OK pga. kontingentrestance.

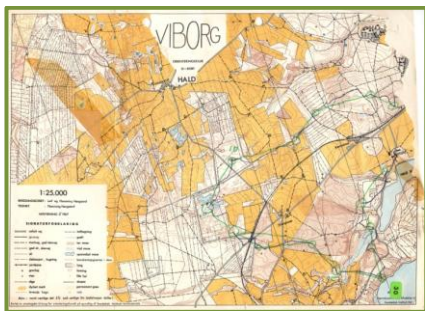
Korttegning i Dansk Orienterings-Forbund (DOF) i perioden 1965 -1975

Orienteringsidrættens (O-idrættens) ide er i ukendt terræn at finde vej ved hjælp af kort og kompas. O-kortet er således O-idrættens idrætsanlæg og en nødvendig forudsætning for, at man kan dyrke O-idræt.

I dag er O-kortet et af de mest nøjagtige kort, man kan få. Kortet er trykt i fem farver. Selv om det er meget detaljeret, så er det med enkle signaturer, som er lette at fortolke. For brugeren af et O-kort betyder det, at uanset hvor i verden han/hun løber, så betyder de anvendte symboler det samme.

Det var blandt andet muligheden for billig flerfarvet offset trykning med fotografisk satsteknik, der satte gang i produktionen af O-kort. Indtil slutningen af 60'erne var det kort fra Geodætisk Institut (GI) typisk i målestokken 1:20.000 eller 1:40.000, som blev anvendt ved orienteringsløb i Danmark.

Kortene fra GI var dog ikke så detaljerede, som man kunne ønske sig, så inspireret af udviklingen især i Norge, begyndte de første danske orienteringsklubber selv at fremstille O-kort i 1965/66.



1966 Hald Ege

I efteråret 1965 begyndte brødrene Flemming og Leif Nørgaard, Viborg OK at rekonoscere Hald Ege ved Viborg, og i januar 1966 blev der lavet et prøvetryk af den centrale

del af Egeskoven, som der blev løbet et træningsløb på. Kortet i sin helhed blev trykt i april 1966 og blev brugt til Bjergløbet den 8. maj 1966.



1966 Hornbæk Plantage

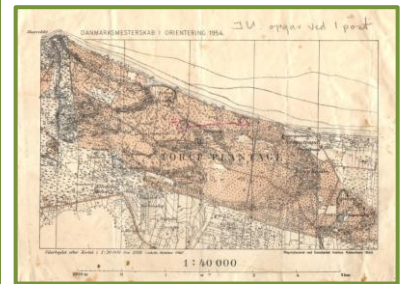
Nogenlunde samtidig var Landinspektør Ib E. Nielsen, Helsingør ankermand på tegningen af et kort over Hornbæk Plantage i Nordsjælland. Blandt korttegnere var Søren Nielsen (senere mangeårig kortkonsulent i DOF). Kortet blev trykt i marts 1966 og brugt til et åbent natløb den 20. april 1966.

I Vordingborg var Peter Nielsen også i gang med at tegne kort og flere nye korttegnere dukkede op i 1966. Blandt de første var Helge Johnsen, Ålborg og Per Breinholt fra Oksbøl.

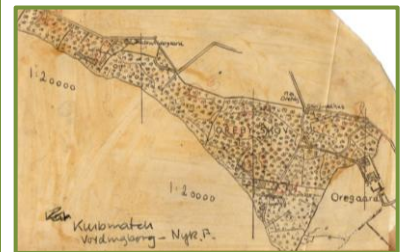
De nye kort gav anledning til en del debat. Der var dem som mente, at nu blev det for nemt at løbe O-løb. Men langt de fleste indså, at de nye kort var med til at minimere slump og tilfældigheder og dermed også med til at gøre O-idrættens mere fair.

I Viborgs 25 års jubilæumsskrift fra 1979 fortæller Flemming Nørgaard at "DOF's hovedbestyrelse var ganske vist enige om, at man ved løbene skulle anvende det bedst mulige kort, som fandtes over området på det givne tidspunkt. Men derudover betragtede man det nærmest som en dille, når vi var så ivrige efter at komme i gang med tegningen af nye O-kort herhjemme Kun efter en svær diskussion og en ihærdig indsats af Niels Brühl blev


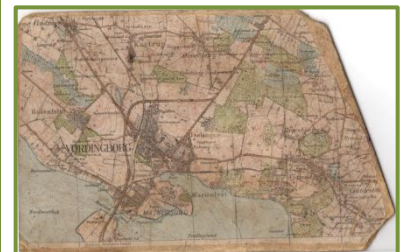
EKSEMPLER PÅ ÆLDRE KORT



GI-kort over Torup Plantage, 1:40.000. Kortet blev brugt ved de danske mesterskaber i 1954. Herrebanen var 14,8 km med 11 poster. Ud af 62 startende gennemførte 15. Hans Hartmund vandt i tiden 3.22,28. Idealtiden for banen var 2.17,28



Der blev også tegnet kort før 1965/66. Her et håndtegnet GI-kort over Oreby Skov, 1:20.000, brugt til en klubmatch mellem Vordingborg og Nykøbing Falster ca. 1954.



GI kort 1:40.000 Vordingborg. Var det ikke svært nok, så kunne man jo håndtegne et reduceret kort i 1:40.000. Kortet er tegnet ca. 1954.

der bevilget penge til det første kort over Hald-området til Bjergløbet i 1966. Det betragtes som et rent forsøg, der ikke på det tidspunkt kunne skabe præcedens.”

Flere steder i Danmark begyndte man at tegne kort, men der manglede nogle overordnede retningslinjer at arbejde efter.

Dette havde DOF indset, og man fik Flemming Nørgaard og Ib E. Nielsen til at udarbejde en vejledning i at tegne kort. Materialet blev samlet i et ringbind med titlen ”Orienteringskort”, som blandt andet indeholdt den første danske kortnorm.

Dette materiale blev første gang anvendt ved et kursus i korttegning i marts 1967. Bortset fra de allerførste kort, som blev tegnet i 1965-1966 og starten af 1967, så er alle danske O-kort efterfølgende udarbejdet efter den gældende kortnorm.

I 1972 blev ovennævnte vejledning revideret og udkom som Kortbogen. Revisionen blev foretaget af Flemming Nørgaard, Ejilif Bertelsen (Odense) og P. Bent Jensen.



3. udgave af kortnormen fra 1970 ved siden af et udsnit af de signaturer som er gældende i dag.

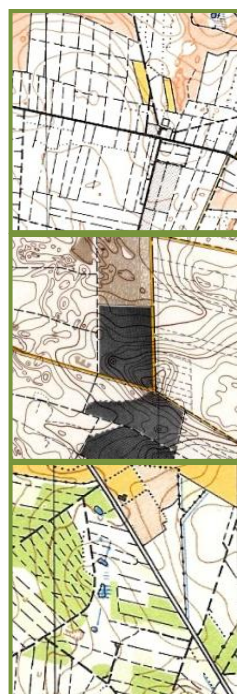
For at få fremstillet O-kort i Danmark af så høj og ensartet kvalitet som muligt ”ansatte” DOF Flemming Nørgaard som kortkonsulent. Udover at sikre

kortkvalitet skulle han også være med til at uddanne nye korttegnere.

Det viste sig hurtigt, at der var behov for flere kortkonsulenter. I juni 1970 blev P. Bent Jensen og Niels Kålund de næste kortkonsulenter, og ved udgangen af 1974 havde DOF 12 kortkonsulenter.

Kortnorm

Som kortkonsulent var det naturligt, at P. Bent Jensen kom med i kortudvalget, hvor han blandt andet var med i udarbejdelse af den danske kortnorm. I starten af 1970'erne skete der hyppige ændringer i kortnormen, dels for at sikre at de danske kort var på højde med de bedste kort i udlandet, dels i et forsøg på, så tidligt som muligt, at finde den korttype, som skulle anvendes ved WM i Danmark i 1974. Et eksempel på udviklingen i kortnormen er begrebet tæthedsraster, som blev indført i 1970, i første omgang med sorte raster, som dog viste sig at have det problem at dække for meget. Efter diverse forsøg, endte man med at bruge grønne raster i stedet for de sorte.



På de 3 kortudsniit (Klelund 1969, Hovborg – Høllundsøgård 1970 og Hundsbaek 1971) ses tydeligt udviklingen i brugen af tæthedsraster. Fra ingen raster over de sorte raster til brugen af de grønne raster.

I starten af 70'erne nedsatte IOF's kortkommission en arbejdsgruppe som fik til opgave at udarbejde en ny kortnorm for IOF. DOF fik både Ib E. Nielsen og P. Bent Jensen med i arbejdsgruppen, som også havde medlemmer fra bl.a. Sverige og Østtyskland. Arbejdet med den internationale kortnorm gav for P. Bent Jensen en del rejseaktivitet til især Sverige, hvor en del møder blev holdt. Når møderne blev afholdt i Danmark, var det som regel uden østtysk deltagelse. Østtyskerne kunne som følge af den kolde krig ikke få visa til Danmark.

Arbejdet med den internationale kortnorm stod på i godt 4 år og blev afsluttet i foråret 1975. Den nye kortnorm blev godkendt på IOF-kongressen den 5. juli 1975. Denne kortnorm er med enkelte rettelser og tilføjelser stadig gældende. Der er sidenhen lavet kortnormer til Ski-O, MTB-O og sprint, men grundlæggende bygger disse normer også på de oprindelige kortnormer.

Sydjysk Kreds (Sydkredsen)

Da P. Bent Jensen i 1970 blev udpeget til kortkonsulent, blev han tilknyttet Sydjysk Kreds. Der fandtes på dette tidspunkt ikke noget kortudvalg i kredsen, opgaver vedrørende kort blev indtil da varetaget af kredsens formand Jørgen Møller. Det var derfor naturligt, at P. Bent Jensen på Sydjysk kreds repræsentantskabsmøde den 23. januar 1971 blev nyvalgt til kredsbestyrelsen. I kredsbestyrelsen blev han næstformand og ansvarlig for kortområdet.

Blandt P. Bent Jensens arbejdsopgaver var skovfordelingen blandt kredsens klubber og uddannelse af nye korttegnere.

I forbindelse med sammenlægningen af Fynskredsen og Sydjysk kreds til Sydkredsen valgte P. Bent Jensen at udtræde af kredsbestyrelsen på den ekstra ordinære generalforsamling den 24. marts 1973, eftersom han var optaget af forberedelserne til WM 74. Han fortsatte dog som menigt medlem af kredsens kortudvalg.

1971 DM nat, Gjern Bakker

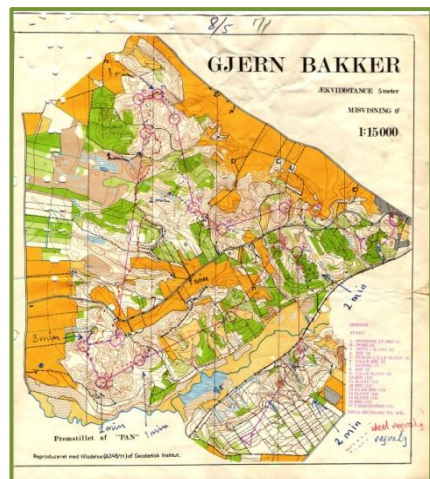
I 1971 var P. Bent Jensen henholdsvis kortkonsulent på kortet over Gjern Bakker samt teknisk kontrol på DM nat i samme terræn. Stævneleder var Verner Nielsen, Viborg OK.



2011 Torben Jørgensen

Over 700 timer havde Torben Jørgensen og Poul Jørgensen brugt på at rekonoscere og rentegne kortet. De havde også

lavet banerne til det måske sværeste DM nat gennem tiderne. Kortet var i øvrigt det første O-kort tegnet i 1:15.000, desuden var det, det første kort, hvor man forsøgte sig med grønne raster for tætheder.



1971, DM nat, Herre banen.

I O-posten nr. 104 stod følgende om kort og baner: *Banelæggerne Poul Jørgensen og Torben Jørgensen,*

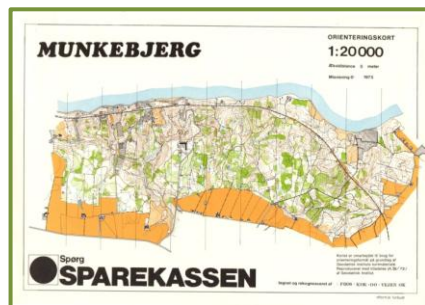
havde lavet nogle overordentlig gode baner i det meget vanskelige og ret ufremkommelige terræn, men sværhedsgraden var måske lige høj nok. Kortene var gode og nøjagtige og udarbejdet i det bemærkelsesværdige format 1:15.000."

Valget af terræn og banernes sværhedsgrad gav efterfølgende en del debat.

DM nat 1971 huskes dog nok mest for at der under løbet den 8. maj 1971 blev fjernet 2 poster, hvilket betød at herre- og herrejunior klasserne måtte annulleres. Vinderne af disse klasser blev først fundet efter et omløb den 12. juni 1971 i samme terræn og med samme stævneorganisation, men denne gang var alle posterne bemandede.

Al den snak der var om kort og baner, valg af terræn samt omløb gav anledning til flere diskussioner/ meningsudvekslinger mellem P. Bent Jensen og Verner Nielsen. De kunne konstatere at deres holdninger til korttegning og banelægning var sammenfaldende, noget som senere førte til, at P. Bent Jensen blev opfordret til at indtræde i stævneledelsen for WM,

1973 DM individuelt, Munkebjerg



1973 Munkebjerg

I 1973 blev det danske mesterskab individuelt afholdt i skovene omkring Munkebjerg. Som arrangør stod Sydkredsen med en

3 mands stævneledelse bestående af kredsformanden Jørgen Møller, kredsens kasserer J. Ploug Petersen og Kortkonsulent P. Bent Jensen. Arbejdet mellem de 3 blev fordelt således at Bent fik det overordnede ansvaret for kort og baner. Kortet blev rekonosceret af Klaus Juul Madsen, Odense OK, Ole Hoffmann og Jørgen Spetzler begge OK FROS, samt Kaj Svensgaard, Kolding OK som også rentegnede kortet.



2011 Kaj Svensgaard



2011 Ole Hoffmann



2011 Jørgen Spetzler



2011 Klaus Juul Madsen

Det viste sig hurtigt, at det grundmateriale, korttegnerne havde til rådighed, var meget dårligt, og på et tidspunkt gik korttegningen nærmest i stå. For at få kortet færdigt til tiden måtte P. Bent Jensen ud og hjælpe med korttegningen. Specielt ved tegningen af kurvebilledet måtte han give en hjælpende hånd. Hertil kom, at en del af det første de havde tegnet, måtte tegnes om, eftersom noget af skoven blev inddraget til en golfbane.

Banelæggere var Orle Sørensen, OK HTF samt Jørgen Spetzler, OK FROS. Banekontrol var Kaj Svensgaard.

En af de mere specielle opgaver, som P. Bent Jensen havde i forbindelse med løbet i Munkebjerg, var at bistå Svend Brøns Petersen, som var kontaktperson til Danmarks Radio. Løbet i Munkebjerg var det første DM, som blev TV transmitteret. En tre kvarter lang

sammenklippet udsendelse blev vist om eftermiddagen efter løbet. En udsendelse, som kun fokuserede på herreklassen. At Danmarks Radio var i Munkebjerg skyldtes ikke så meget at der var DM, men derimod at de skulle øve sig i at sende fra et orienteringsløb. Det var en slags forpremiere på WM 74.

Lederen af TV-holdet Carsten Fisher ville gerne have haft hele banen lavet om, så han ikke skulle i skoven. Havde han fået lov til at bestemme, så var TV-posten blevet placeret midt på parkeringspladsen. P. Bent Jensen måtte sammen med Svend Brøns Petersen kæmpe hårdt for, at der ikke skulle ske ændringer af banen. Til sidst måtte Carsten Fisher modstræbende acceptere at banerne var som de nu engang var. Efter Munkebjerg så man ikke noget til DR før WM 74.

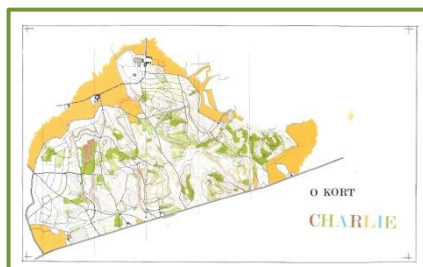
1974 WM, Viborg

I foråret 1972, midt under arbejdet med tegningen af Munkebjerg blev P. Bent Jensen kontaktet af Verner Nielsen, Viborg, Chef for WM 74. Verner Nielsen bad P. Bent Jensen om at komme til et møde på Den Jyske Idrætsskole i Vejle. I løbet af mødet oplyste Verner Nielsen, at man havde nogle problemer med korttegningen.

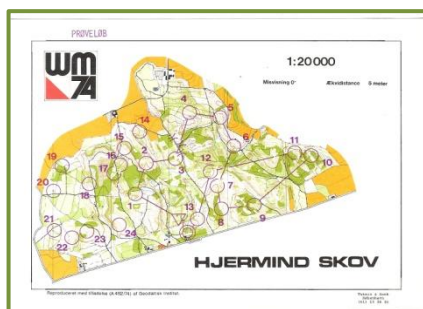
Der var i forbindelse med WM74 blevet dannet 2 uafhængige korttegningsgrupper. I begge grupper var korttegningen mere eller mindre gået i stå. Der var således brug for nye kræfter og inspiration.

Efter at have udvekslet holdninger og meninger om korttegningsgruppen spurgte P. Bent Jensen, om han kunne mødes med korttegnerne. Hertil svarede Verner Nielsen, at det kunne han godt, under forudsætning af at han sagde ja til at være kontaktperson til den ene

korttegningsgruppe med direkte reference til WM's 3 mand store styregruppe. Bent påtog sig opgaven og Verner åbnede døren til et tilstødende lokale og ind fra lokalet kom Poul Madsen, medlem af styregruppen og korttegner Poul Jørgensen.



Korttegningen til WM foregik i hemmelighed og de enkelte skove fik dæknave som f.eks. Charlie.




Charlie var navnet for Hjermind Skov som blev brugt til prøveløb

WM 1974 var omgæret af stort hemmelighedskræmmeri, kun en meget snæver kreds af forbundets medlemmer kendte korttegnerne og banelæggerne. Det samme gjorde sig gældende med løbs terrænet som først blev offentliggjort 15 timer før første start. Møder blev ofte afholdt på Mols eller på Den Jyske Idrætsskole i Vejle.



DOF fik lavet en folder, blandt andet til omdeling til Lodsejerne, når man var ude for at spørge om løbs-

tilladelser. Af folderens tekst fremgår det også, at det var meget hemmeligt (Topsecret).



I september 1972 meddelte Ib Erik Nielsen, at han grundet øgede arbejdsopgaver ikke kunne afse den fornødne tid til arbejdet i styregruppen, og derfor udtrådte han af styregruppen. Som afløser indtrådte P. Bent Jensen i den tre mand store stævneledelse for WM 74 med ansvar for korttegningen og banelægning.

Ved P. Bent Jensens indtræden i styregruppen, overtog han også ansvaret for den anden korttegningsgruppe, en gruppe som reelt ikke længere var eksisterende. Så noget af det første P. Bent Jensen skulle i gang med, var at få dannet en ny korttegningsgruppe.



Stævneledelsen ved WM 1974 P. Bent Jensen, Verner Nielsen og Poul Madsen.

Nye reserveterræner til WM 1974

At det hastede med at få gang i korttegningen får man et godt indtryk af, ved at læse i DOF's årsberetning for 1974 hvor følgende står:

”En særlig tak skal lyde til medlemmerne af Horsens OK, fordi de under de hektiske WM forberedelser i en kritisk situation påtog sig ikke alene korttegningen af reserveterræner for WM med henblik på anvendelse til NOM 75, men også selve arrangementet.”

Som nye WM reserve terræner og potentielle NOM-terræner, valgte man Vrads, Tinnet Krat og Nedergård Skov.

I 1972 var Axel Stobberup og Troels Jensen startet på at rekognoscere Nedergård Skov og Tinnet Krat, da det var planen, at Horsens OK skulle arrangere DM i 1974 i disse skove. Dette arrangement blev flyttet til Bornholm og Horsens OK blev NOM arrangører.

P. Bent Jensen deltog i et par indledende møder, men blev hurtigt afløst af Ejlf Bertelsen, som blev kortkonsulent ved NOM 1975.

Da terrænet omkring Tinnet blev valgt til NOM i 1975 gav det travlhed i Sydkredsen, som havde planlagt at de ville arrangere DM individuel i området i 1976. I første omgang forsøgte Sydkredsen at fastholde ønsket om DM i Tinnet, men Horsens OK ville gerne selv lave de første løb på de nye kort. Løbet blev i stedet for afholdt på et nyt tegnet kort over Åbenrå Skovene.

Korttegning WM 1974



P. Bent Jensen kunne nu koncentrere sig om korttegningen i den tilbageværende gruppe, som bestod af Poul Jørgensen, Ole Andersen, Peter Nyboe og Frank Linde.

Korttegningen var næsten gået i stå, og for at få sat gang i korttegningen

igen begyndte Bent selv at tegne en del af WM kortet. I december 1973 var han kun hjemme og overnatte den 24. og den 31. resten af måneden boede han i Dansk Orienterings-Forbunds daværende formand Thorkild Laursens sommerhus lidt syd for Silkeborg. Huset blev ofte brugt af korttegnerne.



De 2 bakker, Sindbjerg og Stovbjerg, som ligger mellem Silkeborg Nordskov og Linå Vesterskov. P. Bent Jensen tegnede bakkerne og terrænet rundt om dem.

Arbejdet med at få tegnet kortene blev besværliggjort af, at der blev indført bilfrie søndage (i perioden 25. november 1973 – 10. februar 1974) på grund af den første energikrise.

Poul Jørgensen var hovedkraften bag tegningen af WM kortene og det var især ham og den arbejdsløse ingeniør Peter Nyboe, som trak det store læs. De var flere gange ved at give op, men det lykkes hver gang at få dem til at fortsætte

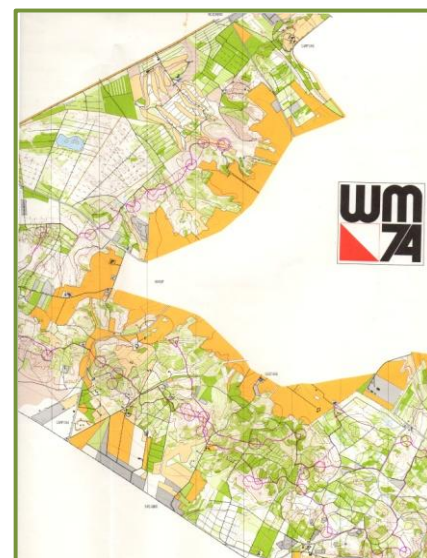
Frank Linde havde ikke været med fra begyndelsen, men var blevet tilknyttet gruppen i efteråret 1973 da man indså, at de oprindelige tidsfrister ikke kunne overholdes. Frank rekognoscerede Hårup Sande samt anden gangs rekognoscerede Ry Sønderskov, Hjermind og den bakkede del af Silkeborg Vesterskov.

Både Poul Jørgensen og Frank Linde var studerende og arbejdede med

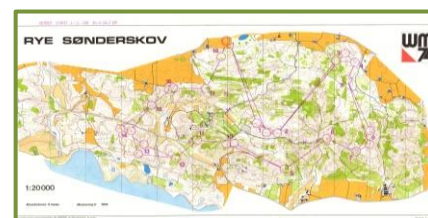
WM kortene betød, at de måtte forlænge deres studier. Poul Jørgensen, Ole Andersen, Peter Nyboe og Frank Linde brugte tilsammen ca. 7.000 timer på at tegne kortene til WM 1974.



Hårup Sande som blev tegnet af Frank Linde. WM banerne kom ikke gennem området.



1974 Udsnit af Silkeborg Nordskov – Linå Vesterskov



1974 Rye Sønderskov

I sin åbningstale ved WM 74 sagde Verner Nielsen blandt andet: *”- at forberedelserne naturligvis ikke var et one-man-show – mange, mange o-løbere har medvirket, men især ville han fremhæve P. Bent Jensen, der har haft ansvaret for*

banelægning og korttegning, samt Poul Madsen, der har haft det organisatoriske ansvar."

Verner Nielsen fremhævede også de 4 korttegnere: Poul Jørgensen, Ole Andersen, Frank Linde og Peter Nyboe. *"- deres personlige indsats har været af en størrelsesorden, som selv o-løbere næppe kan vurdere efter fortjeneste."*

De 4 korttegnere som også var banelæggere modtog senere Olaf Andersens banelæggerpris for 1974.

Da WM 74 var overstået havde P. Bent Jensen i perioden 1972 – 1974 brugt over 2.000 ulønnede timer på dette arrangement.

Kvalitets kort

Efter WM blev der udarbejdet en rapport og i denne påpeger den tekniske delegerede, nordmanden Knut Berglia, at havde man brugt fotogrammetri ved konstruktionen af kurvebilledet ville man have simplificeret arbejdet betydeligt, men i øvrigt er man fuld af lovord overfor såvel kort og baner, som arrangementet som helhed.



De teknisk delegerede Per Kristiansen og Knut Berglia, Norge samt den danske banekontrol Per Breinholt.

Den schweiziske holdleder Erich Hanselmann havde forud for WM fremsat nogle meget kritiske bemærkninger til kortkvaliteten i Danmark. Efter WM-løbene udtalte han: *"Ingen i vor gruppe har haft noget som helst at udsætte på WM*

kortene. Vi er meget overraskede over, hvor nøjagtige disse kort er, og hvor fint de er tegnede. På det punkt vil jeg gerne gøre de danske korttegnere en kompliment. Hvad de har præsteret er virkelig kvalitetsarbejde, også i schweizisk forstand.

Korttegning NOM 1975



Axel Stobberup



Ole Christensen



Johannes Andersen



Troels Jensen



Knud Erik Christensen

Da Axel Stobberup, som formand for Horsens OK, på klubbens vegne sagde ja til at arrangere NOM i 1975, var der kun en lille flok medlemmer, som vidste, hvad der var ved at ske.

Hvor man ved WM 1974 havde hemmeligholdt så meget som muligt, så længe som muligt, valgte man ved NOM 1975 at offentliggøre løbs terrænerne på et tidligt tidspunkt.

Axel Stobberup og Troels Jensen fik hurtigt hjælp af Johannes Andersen og Ole Christensen. I første omgang var planen, at Nedergård og Tinnset samlet skulle være det individuelle løbskort. Men da der blev for mange "døde" kilometer i området nord for Rørbæk sø, så

blev den plan droppet. Det individuelle område blev derfor rykket længere mod syd, altså så langt ned som kortet viser, og så sluttede det mod nord ved Rørbæk sø. Nedergård blev i stedet anvendt til prøveløb.



Prøvetryk Nedergård



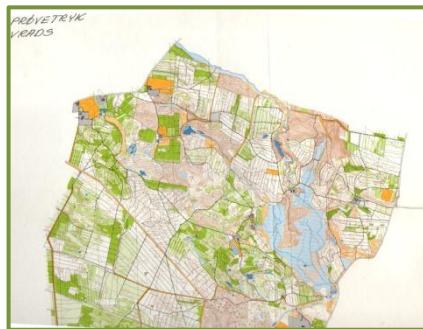
Prøvetryk Tinnset

For Vrads var planen, at det eksisterende O-kort skulle revideres, men *"det viste sig at kortet var så dårligt, at en revision ikke ville være tilstrækkelig. Kortet skulle tegnes helt om. Det slog hul på tidsrammen og korttegnere måtte bruge hele deres fritid til rekognosceringen."* (Udløberen, Medlemsblad for Horsens OK, særtryk, november 1975). Det blev desuden nødvendigt at udvide korttegnestaben med Knud Erik Christensen.

Axel Stobberup rentegnede Tinnset og Nedergård, mens Troels Jensen rentegnede Vrads.

I programmet til NOM kan man under overskriften "Korttegning" læse følgende: *"NOM året 1975 vil for Horsens Orienteringsklub blive husket som det år, hvor klubben fik*

sine første orienteringskort fremstillet efter fotogrammetriske udtegninger. Denne teknik er ikke tidligere blevet anvendt i Danmark, Vi har valgt denne teknik af flere årsager. Først og fremmest får vi et meget nøjagtigt kort, for det andet sparer vi en masse tid på rekognosceringen og for det tredje på grund af et mindre godt eksisterende grundmateriale.”



Prøvetryk Vråds

I forbindelse med tegning af NOM kortene blev der kørt ca. 15 000 km. og brugt 2.396,5 timer på at rekognoscere skovene. Til rentegning af kortene brugte Axel Stobberup og Troels Jensen yderligere 1.450 timer. Gennem ca. 1½ år tilbragte Ejlf Bertelsen med familie næsten alle weekender på Vester Mølle Camping.

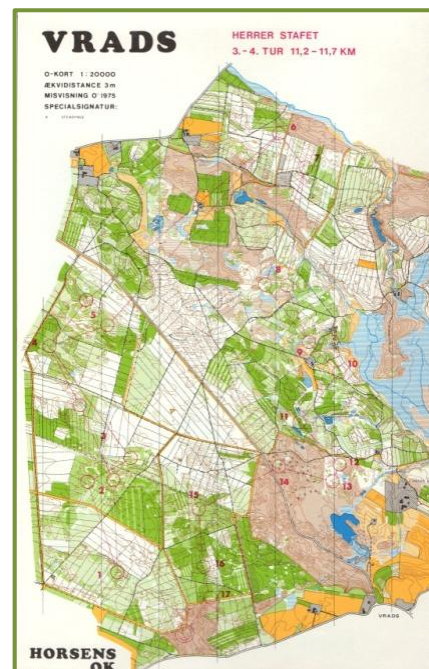


Kontrollanterne på besøg i Tinet Åke Andersson, Ejlf Bertelsen og Lars Jeppesen

Det midtjyske område blev i sommeren 1975 ramt af flere store skovbrande og i Udløberen, medlemsblad for Horsens OK, særtryk november 1975 kan man læse: *”Lige efter sommerferien stod alle nerver på højkant, da de store skovbrande i Midtjylland, var en daglig begivenhed. Man lyttede til radioen hele dagen og fulgte med på et kort, hvor det var, det brændte. Det var tæt på, men NOM-terræn’erne klarede sig igennem uskadt – og alle kunne ånde lettet op igen. Tænk, 2 km mere og NOM havde måttet aflyses, og 2 års korttegning havde været spildt.”*

Udover korttegningen så var Troels Jensen og Ole Christensen også

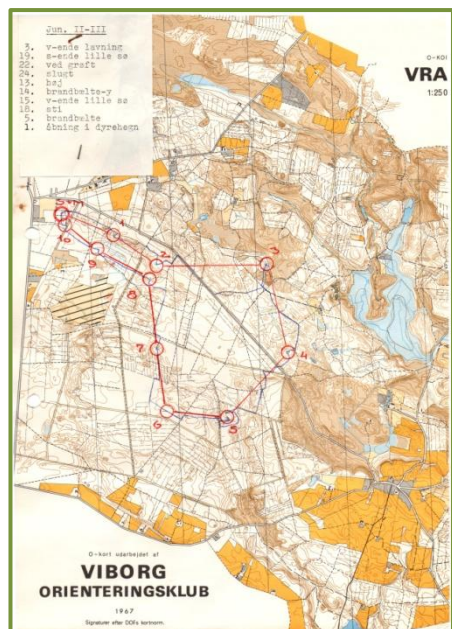
banelæggere på både individuel og stafetten samt forløbet. Ole Christensen har beskrevet arbejdsdelingen mellem dem således: *”Da Troels på daværende tidspunkt var den mest erfarende på området, var det ham, der ”trak linierne” for, hvorledes banerne skulle være og man kan måske sige, at jeg var hans hårdt arbejdende assistent.”*



1975 Vråds

Ved den individuelle konkurrence i Tinet var Ejlf Bertelsen kontaktperson til Svensk TV, hvilket var en meget positiv oplevelse. Man ville gerne ud i naturen for at få nogle gode nærbilleder. Ved stafetten var han også kontaktperson til fjernsynet - denne gang DR. Ejlf havde fundet en god lille lavning ude på heden, hvor der var mulighed for at få nogle rigtig gode nærbilleder når løberne kom forbi. Der var bare det lille problem, at der var et stykke at gå, men det var DR-folkene med Palle Holgersen i spidsen ikke interesseret i. Så i stedet for nogle gode nærbilleder fik Tv-seerne nogle billedsekvenser, hvor man langt ude i horisonten kunne se nogle løbere bevæge sig frem og tilbage.


Nationsværten for Danmark var i øvrigt P. Bent Jensen.



Det gamle Vråds-kort som ikke kunne bruges.

At kortene til NOM 75 blev de første danske O-kort, hvor der blev brugt fotogrammetrisk udtegnelse skyldes at Ingeniørskolen i Horsens velvilligt stillede maskinel og den nødvendige ekspertise til rådighed.

Den fotogrammetriske udtegnelse omfattede dog kun det lineære, mens kurverne er hentet fra de eksisterende topografiske kortværk.



1975 Nedergård



2011 Axel Stobberup, Ole Christensen og Troels Jensen.

NOM 1975 fik følgende omtale i O-posten nr. 124, oktober 1975:

”Det var en stor opgave, Horsens OK havde påtaget sig, da man sagde ja til at arrangere de nordiske mesterskaber. Men man magtede det til fulde, og det var kun lovord, der lød til de trætte Horsens-folk, under og efter stævnet. Kort og baner blev betegnet som mindst ligeså gode som sidste års WM-baner, og hele arrangementet blev gennemført i en så sikker og afslappet stil, som vel næppe nogen klub i landet kan gøre det efter.”

Ved DOF's repræsentantskabsmøde i februar 1976 modtog Axel Stobberup lederprisen ”Organisatoren”.

I forbindelse med NOM 75 blev der lavet tre 8 mm film:

1. **NOM 75**, viser Horsens OK's afvikling af stævnet og varer 12 min.
2. **O-kortet**, er en ret teknisk gennemgang af fremstillingen af NOM-kortet over Vrads og varer 20 min.
3. **Rekognoscering**, viser i smuk natur det brogede rekognoscerings arbejde og varer 7 min.



Svend Vonsild filmer Troels Jensen som er i gang med rentegning af Vrads.

Korttegning i Danmark

Under overskriften ”Korttegning i Danmark” skrev P. Bent Jensen efterfølgende indlæg i programhæftet til WM74.

”I WM-året 1974 er det mindre end 10 år siden de første speciel tegnede orienteringskort blev fremstillet i Danmark, idet de to kort over Hald Ege og Hornbæk Plantage, der blev tegnet og trykt i 1965-66, var de første af de mere end 225 kort, der er tegnet og trykt her i landet.

Disse kort betragtes i dag som en ganske uundværlig del af en orienteringskonkurrence, idet et meget nøjagtigt kort er betingelsen for, at man kan få en fair konkurrence, hvor tilfældighederne ikke er afgørende. Kortene stiller meget store krav til korttegneren, idet løberen skal kunne læse såvel terrænformerne som enkelthederne og terrænets gennemløbelighed for dermed at få det bedst mulige grundlag for sit vejvalg. Korttegneren må for at kunne løse sin opgave tilfredsstillende have en sikker forståelse af orienteringsløbets karakter.

Kortarbejdet i Danmark styres centralt af Dansk Orienterings-Forbunds kortudvalg, der via kortkonsulenter rådgiver korttegnerne, fører kontrol med kortfremstillingen og sørger for uddannelsen af nye korttegnere.


Kortudvalget sørgede på et tidligt tidspunkt for, at den danske kortnorm kom så tæt på IOF's kortnorm, som det var muligt, og i dag er der kun enkelte afvigelser. Økonomisk styrer kortudvalget kortfremstillingen, idet en klub efter bestemte regler får et tilskud til dækning af udgifterne ved korttegningen. Herefter trykker

kortudvalget kortene og sælger dem fra forbundets kontor.

Som grundmateriale ved kortfremstillingen anvender vi det officielle topografiske kortværk, kombineret med skovkort, ejendomskort og luftfotografier. Fotogrametriske udtegninger anvendes ikke.

På grundlag af ovennævnte materiale foretages en rekognoscering i skoven og herefter rentegnes planerne til trykning på en offset-maskine.

WM-kortene er fremstillet efter de samme retningslinjer, som ligger til grund for vort daglige arbejde, og jeg er glad for at kunne sige, at vi ligger næsten 100% på IOF-kortnormen, idet der kun er enkelte nationale symboler, der efter den teknisk delegeredes godkendelse, anvendes på WM-kortene.”



2011 P. Bent Jensen

En ældre dame gik ind i en boghandel, hvor hun ville købe et kort over Danmark ”Skal det være 1:10.000, 1:20.000 eller 1:50.000” spurgte ekspedienten. ”Tja”, sagde damen, ” jeg havde nu nærmest tænkt mig et til hundred kroner.”

Korttegning i Sydkredsen i perioden 1965 – 1975

I dette afsnit følger en kort beskrivelse af nogle af de første kort som Sydkredsens klubber har tegnet frem til og med 1975. Efter hver klub der har tegnet O-kort, er der en oversigt over klubbens nytegnede kort. Klubberne fra Fåborg, Hviding, Ribe og Ølgod er alle stiftet efter 1975 og er derfor ikke med i denne oversigt.

FDF Vestfyn



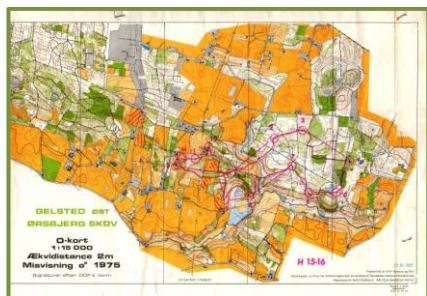
1973 Brenderup

Ved FDF Vestfyns åbne løb den 18. marts 1973 blev der løbet på et til dagen specielt fremstillet kort over Brenderup og omegn.

Kortet var rekognosceret og rentegnet af Richard Christensen, som havde en fortid i Ejby Orienteringsklub.

Den 16. marts 1975 lavede FDF Vestfyn sammen med OPI et åbent løb på et nytegnat kort over Gelsted Øst – Ørsbjerg Skov.

Richard Christensen havde sammen med Bent Schou, Jens Bonnicksen og Svend Brøns Petersen, alle OPI, rekognosceret skoven. Det var også Jens Bonnicksen og Svend Brøns Petersen rentegnede kortet.



1975 Gelsted Øst – Ørsbjerg Skov

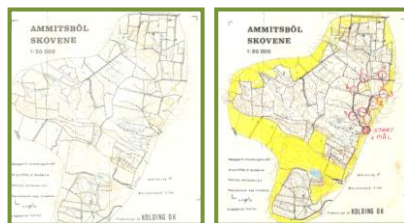
Kort tegnet af FDF Vestfyn

1973	Brenderup
1975	Gelsted Øst – Ørsbjerg

Kolding OK

Stiftet 31. marts 1969

På Sydjysk kreds klubledertræf den 20. november 1969 lovede Kolding OK's første formand, Svend Aage Pedersen, at klubben godt kunne lave kredsmesterskab nat den 23. april 1970, endda på et nytegnat O-kort over Ammitsbøl Skov. Klubben havde ingen korttegnere, men det betød ikke noget, eftersom Svend Aage Pedersen selv ville tegne kortet. Vinteren 69/70 blev meget snerig, så det var begrænset, hvor meget der var blevet rekognosceret i skoven. Kortet blev sendt til trykning i sidste øjeblik og kom først tilbage fra trykkeriet dagen før løbet. Og så endda uden den gule farve, ligesom den blå farve manglede i søerne. Natten før løbet sad Svend Aage og hans kone og tegnede poster ind og malede gul og blå farve på.



Ammitsbøl kortet uden gul og delvis uden blå farve samt kortet efter der er blevet håndkoloreret.

Næste aften, kom kortene til startstedet, men det gjorde Svend Aage Pedersen, som også var banelægger, ikke. Efter nogen ventetid blev løbet aflyst, og de knap 100 fremmødte løbere blev sendt i skoven for at lede efter ham. De fandt ham og fik ham med hjem.

I Kolding anses kortet, som et lidt "forbedret" GI-kort og betragtes ikke som klubbens første rigtige O-kort. Der skulle gå yderligere 2 år inden Kolding OK fik det første O-kort, men så fik klubben endda 2 kort samtidig.

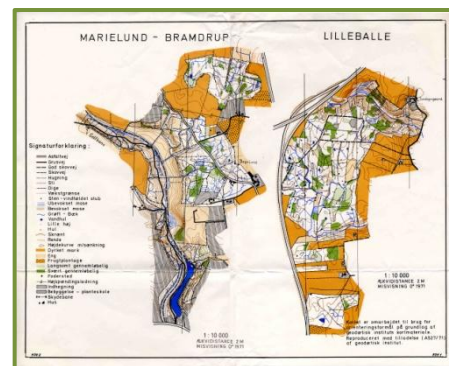


2010 Niels Erik Uhlemann Korttegnere i Kolding OK i 40 år



2006 NP Pedersen

I foråret 1971 var Niels Erik Uhlemann begyndt at rekognoscere og rentegne Lilleballe. Kort efter opstod ideen om at lave et samtryk – 2 kort til ét korts pris – ved på samme tegneplaner som Lilleballe at tegne Marielund og Bramdrup Skov. Det blev NP som rekognoscerede og rentegnede Marielund – Bramdrup skov.

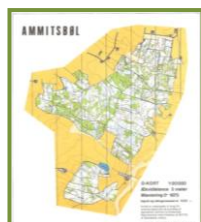


1972 Marielund – Bramdrup samt Lilleballe

Med Kaj Svensgaards indmeldelse i Kolding OK i foråret 1971 skulle det hurtigt vise sig, at klubben havde fået en kapacitet på korttegningsområdet. Og de næste mange år

nød ikke alene Kolding OK, men også Dansk Orienterings-Forbunds Sydkreds, hvor Kaj gennem en årrække var formand for kortudvalget, godt af hans store arbejdsindsats.

Det blev således Kaj Svensgaard, som i foråret 1973 rentegnede det første rigtige O-kort over Ammitsbøl. Kaj havde sammen med NP og



1973 Ammitsbøl

Charly Petersen i løbet af efteråret/ vinteren 1972/73 rekognosceret skoven. Kortet er det eneste O-kort klubben har fået trykt i 1:20.000. Kortet blev første gang brugt til 3. etape ved Påskeløbene i 1973, som Kolding OK arrangerede sammen med klubberne fra Middelfart, Fredericia og Vejle.

I 1975 arrangerede Kolding OK selv Påskeløbet og tegnede i den forbindelse nye kort over Fovslet, Stenderup Midtskov og Stenderup Nørreskov.



"6 mand har ofret 800 timer for at fremstille nye kort til etapeløb" lød overskriften til dette billede, som er taget ved Påskeløbene 1975.

Bagerst: N.P. Pedersen, Henning Frandsen og Charly Petersen. Forrest: Kaj Svensgaard, Niels Erik Uhlemann og Gert Pedersen .

Kort tegnet af Kolding OK

1970	(Ammitsbøl)
1972	Lilballe
1972	Marielund - Bramdrup
1973	Ammitsbøl
1974	Fovslet
1975	Stenderup Midtskov
1975	Stenderup Nørreskov

Nyborg ROS



1973 Kajbjerg

Allerede i 1969 havde Odense OK tegnet Kajbjerg, men da Nyborg ROS arrangerede løb i skoven i marts 1973 havde de selv tegnet et nyt kort. Det har ikke været muligt at finde ud af hvem der har rekognosceret og rentegnet kortet, men det er sandsynligvis Ejnar Hedam.

Kort tegnet af Nyborg ROS

1973 Kajbjerg

Odense OK

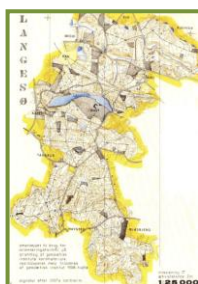
Stiftet 3. februar 1951



2011 Preben Christiansen Korttegner i Odense OK i mere end 40 år.

På Fyn foretog Preben Christiansen Ifølge Odense OK's 50 års jubilæums-hæfte fra 2001, "den første spæde kortrevision, da han i forbindelse med banelægning af et løb i

Brahettrolleborg tillod sig at tegne indhegningerne ind på kortet, hvilket medførte et ramaskrig fra de etablerede løbere, der påstod, at nu blev det alt for let.



1968 Langesø

Dette afholdt dog ikke Preben fra at fortsætte med udarbejdelse af kort, og han tegnede klubbens første rigtige o-kort i 1967 over Langesø i 1:25.000."

I Odense OK's 25 års jubilæums-skrift står der, at det første kort over

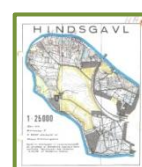
Langesø er fra 1968, hvilket der også står på kortet.

Odense OK er den klub i Sydkredsen, som har tegnet flest kort, men at finde noget om dem er svært, da klubbens gamle kortarkiv forsvandt for nogle år siden under en hovedrengøring af klubhuset. Men det kan nævnes at udover Preben Christiansen ,så har nogle af de

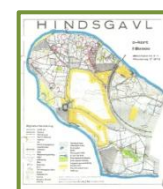


Kaj Pedersen

mest benyttede rekognoscerer og rentegnere været Kaj Pedersen, Erik Hansen og Klaus Juul Madsen.



Efter Langesø fulgte Hindsgavl ved Middelfart i 1.25.000 i 1969.



Et kort som Odense OK reviderede flere gange indtil den lokale klub, OK Melfar, i 1978 selv reviderede kortet.



I 1972 blev kortet tegnet i 1:20.000 og i 1976 i 1:15.000.

Kort tegnet af Odense OK

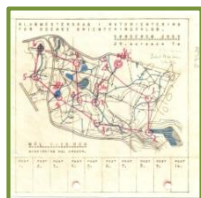
1968	Langesø
1969	Hindsgavl
1969	Kajbjerg
1970	Svanninge
1970	Morud Skov
1970	Dalene
1971	Ravnholt
1971	Høgsholt
1971	Åløkkeskoven
1971	Broby Skov
1971	Hesbjerg
1971	Brahettrolleborg Øst

1972	Krengerup
1972	Brahertolleborg Vest
1972	Kirkeby
1972	Skovmøllen
1972	Hole Skov
1972	Ferritslev
1973	Glorup
1973	Ørritslev
1974	Gelsted
1974	Langesø Nord
1974	Kalvehave
1975	Onse Bakke
1975	Hunderup Skov
1975	Ræveskov
1975	Mullerup – Gudbjerg
1975	Hakkehave

Odense PI O-afd.

Stiftet 25. februar 1954

Jens Bonnichsen og Svend Brøns Petersen deltog i 1970 i et korttegningskursus, hvor Flemming og Leif Nørgaard underviste. Et kursus som Svend Brøns Petersen har beskrevet således: "Jeg mener, at det er et af de mest udbytterige og koncentrerede kurser, som jeg har været på. I løbet af weekenden lærte vi at fremstille grundmateriale (fra målebordsblad), at rekognoscere og at rentegne."



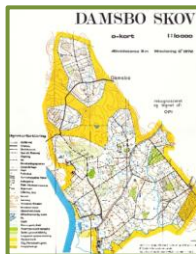
Sønderø Skov
Det første kort.



Det færdige kort

OPI's næste kort var Damsbo Skov fra 1972. Jens Bonnichsen og Svend Brøns Petersen rekognoscerede og rentegnede med lidt hjælp fra Bent Schou hele skoven selv.

Med denne ballast begyndte Jens og Svend i løbet af 1970 under ledelse af Preben Christiansen, Odense OK, at rekognoscere Sønderø Skov. Kortet blev rentegnet af Preben.



1972 Damsbo

På et tidspunkt overtog Faaborg OK kortet og de har sidenhen tegnet nyt kort over skoven.

I en artikel fra 2005 om blandt andet tegning af Damsbo kortet skriver Jens Bonnichsen: "Ejlf Bertelsen, der på det tidspunkt var kortkonsulent i Sydkredsen, skulle før rentegningen kontrollere og godkende vort rekognosceringsarbejde. Vi kørte rundt i skoven med Brøns og mig på bagsædet for at se om vores graduering af veje, stier m.v. stemte overens med hans vurdering. Navnlig vores graduering for gennemløbeligheden gik han meget op i, så når vi kom til et område, hvor vi havde angivet en tæthed, stoppede han vognen og løb ind i området, og næsten hver gang blev vores graduering rykket en tand ned, 1 til 0, 2 til 1 osv. Da Brøns og mig var blevet tilstrækkelig træet af det, fandt vi et område, hvor vi vidste, at han nok skulle få sin sag for, så da vi holdt ved området, sagde jeg: "Ja – det skulle så være en treer (mørkegrøn, svært gennemtrængelig)." Han for ud af vognen som han plejede og med fuld fart ind i området, men så langt nåede han ikke, for næsten øjeblikkelig stod/sad han på vejen igen. De tætte og kraftige grangrene havde simpelthen smidt ham tilbage på vejen. Området blev straks godkendt som en treer"

I 1975 tegnede OPI sammen med FDF Vestfyn kortet Gelsted Øst – Ørsbjerg Skov. Bent Schou, Jens Bonnicksen og Svend Brøns Petersen rekognoscerede skoven sammen med Richard Christensen (FDF Vestfyn). Rentegningen af

Første gang kortet blev brugt var til Albani-løbet (et politiløb). Siden er kortet blevet brugt til nogle åbne løb.

kortet blev delt mellem Jens Bonnichsen og Svend Brøns Petersen.

Siden 1975 har OPI ikke selv tegnet kort. OPI har haft et samarbejde med Odense OK, som har stået for korttegningen, men ofte med hjælp fra medlemmer af OPI. Specielt skovene omkring Gelsted har Jens Bonnichsen og Svend Brøns Petersen hjulpet med at tegne.

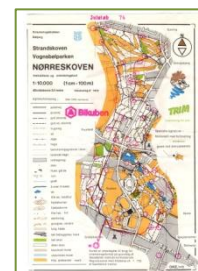
Kort tegnet af OPI

1970	Søndersø Skov
1972	Damsbo Skov
1975	Gelsted Øst – Ørsbjerg Skov

OK Esbjerg

Stiftet 10. november 1971

I OK Esbjergs 25 års jubilæumshæfte fra 1996 kan man læse nedenstående om klubbens første kort:



1972Nørreskoven

"Instruktions- og orienteringskortet over Strandskoven, Vognsbølparken og Nørreskoven i 1:10.000 blev klubbens første kort.

Kortet blev rekognosceret og tegnet i vinteren 1971/72 på grundlag af meget primitivt grundmateriale, herunder et bykort fra den røde vejviser udgivet af Rosendahls Bogtrykkeri."



2011 Preben Schmidt

Det var klubbens første formand Preben Schmidt som rekognoscerede og rentegnede kortet. Preben tegnede også kortet over Solbjerg 1975

Kortet havde tidligere været tegnet af OK WEST.

Kort tegnet af OK Esbjerg

1972	Nørreskoven
1975	Solbjerg
1975	Grimstrup Krat

OK FROS

Stiftet 18. september 1945

I FROS's 40 års jubilæumsskrift fra 1984 står følgende om det første kort klubben tegnede:

"FROS er med til at fremstille den nye slags orienteringskort fra 1970. I efteråret 1970 får man rekognosceret og rentegnet et kort over Hannerup/Fuglsang i målestok 1: 10 000.

Ole Hoffmann, Hans Jørgen Hoffmann, Poul Jensen samt Jørgen Spetzler rekognoscerer og Poul Jensen rentegner kortet. Da kortet kom tilbage fra trykkeriet, er det med en regning på i alt 1600 kr. Gode råd var nu dyre, idet der ikke var så mange penge i FROS's kasse.

Man måtte gå til Roklubben og bede om hjælp, og herfra bevilges et tilskud på 800 kr. samt et rentefrit lån på de sidste 800 kr., som skulle betales tilbage når "man kom til penge.

Kortet blev brugt til åbent løb den 4. april 1971 og der var herefter penge til at betale lånet tilbage".



2011 Sven Madsen Korttegnere i OK FROS i snart 40 år

I 1973 tegnede brødrene Poul og Sven Madsen Børkop Vester-skov. Det var Poul som tegnede langt broderparten af skoven, mens Sven tegnede et mindre område.

Det var også Poul som rentegnede kortet. Det var første gang Sven prøvede at tegne kort, men absolut ikke sidste gang.

I 1975 rekognoscerer Sven Madsen Herslev og Poul rekognoscerer Sdr. Vilstrup til det nye kort Herslev – Sdr. Vilstrup. Dette kort er det første kort Sven rentegner, hvilket også fremgår af kortet.



Kortet blev første gang brugt til et natløb den 2. april 1975.

Kort tegnet af OK FROS

1970	Hannerup
1971	Vejlby Skov
1971	Stavrby Skov
1972	Trelde
1973	Børkop Vester-skov
1973	Tårup
1975	Houens Odde
1975	Herslev – Sdr. Vilstrup

OK GORM

Stiftet 25. september 1973

I november 1973, knap 2 måneder efter at OK GORM var blevet stiftet af 8 tidligere medlemmer af OK SNAB, blev OK SNAB færdig med at tegne O-kortet over Jelling Skov. De 2 klubber blev enige om at dele kortet mellem sig, men reelt overtog OK GORM kortet.



2011 Bent Nielsen Korttegnere i OK GORM i snart 40 år

Det første kort OK GORM selv tegnede var Tykhøj Krat. I løbet af 1974 rekognoscerede Bent Nielsen skoven. Kortet er tegnet i 1:10.000 med 4 meter

ækvadistance, da grundmaterialet, som blev brugt, var et GI-kort med 2 meter kurver samt for statsskovens del et skovkort.

Bent brugte 135 timer på at rekognoscere, mens Conny Bæk Hansen brugte 45 timer på at rentegne kortet. I februar 1975 blev kortet trykt og det blev første gang anvendt til et natløb den 9. april 1975.



1975 Tykhøj Krat

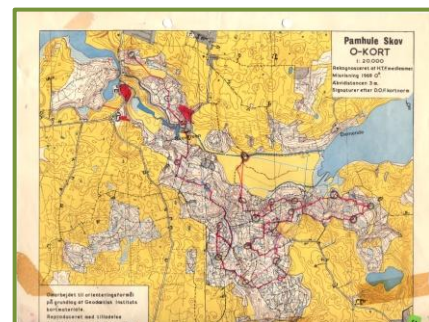
Kort tegnet af OK GORM

1975	Tykhøj Krat
------	-------------

OK HTF

Stiftet 3. december 1962

Den første skov OK HTF fik tegnet kort over var Pamhule i 1969. Ægteparret Lillian og Orle Sørensen rekognoscerede sammen, mens Orle alene rentegnede kortet.



1969 Pamhule

I klubbens 25 års jubilæumshæfte fra 1987 står der: "Orle Sørensen, Frede Hansen og Thomas Grave deltog i kredsens korttegningskursus og Orle og Frede tegnede O-kort over Vojens Plantage og Bevtoft Plantage." Andet steds kan man læse at kortet over Vojens Plantage er rekognosceret af Lillian og Orle Sørensen, samt at Bevtoft Plantage


er rekognosceret af Frede Hansen og rentegnet af Orle Sørensen.

Det var også Orle Sørensen som rentegnede Stursbøl i 1972. Han havde sammen med Frede Hansen rekognosceret skoven



2011 Hans Jochumsen

Da HTF i 1972 fik inddraget Hans Jochumsen i klubbens korttegner stab, var de den første klub i Sydkredsen som fik glæde af en af kredsens meget produktive korttegnere gennem de seneste 40 år. Hans rekognoscerede og rentegnede i 1973 Haderslev Vesterskov og i 1974 Stensbæk.



1973 Haderslev Vesterskov

I 1974 og 1975 rentegnede han Stavnager Plantage og Revsø. Stavnager Plantage blev rekognosceret af Haagen E. Larsen,



2011 Jørn Andersen Korttegner i OK HTF i snart 40 år.

Jørn Andersen, Orle Sørensen og Finn Frederiksen. Det var også Jørn Andersen som rekognoscerede Revsø.

Kort tegnet af OK HTF

1969	<i>Pamhule</i>
1971	<i>Vojens Plantage</i>
1972	<i>Bevtoft Plantage</i>
1972	<i>Stursbøl</i>
1973	<i>Haderslev Vesterskov</i>
1974	<i>Stensbæk Plantage</i>
1974	<i>Stavnager Plantage</i>
1975	<i>Revsø</i>

OK Kompas

Stiftet 21. februar 1957

Klubben har tegnet et par kort, men først efter 1975.

OK Melfar

Stiftet 1. februar 1940

Kredsens ældste klub begyndte først selv at tegne kort sidst i 70'erne. Indtil da benyttede man kort tegnet enten af Odense OK (Hindsgavl) eller OK FROS (Stavrby Skov og Vejlby Skov)

OK SNAB

Stiftet 18. maj 1954

Til trods for at OK SNAB er en af kredsens ældste klubber, så kom klubben sent i gang med korttegningen, hvilket nok skyldes de hyppige udskiftninger der var i bestyrelsen og især på formandsposten sidst i 60'erne og starten af 70'erne.

Det første kort over Vejle Nørreskov blev tegnet på initiativ fra Preben Schmidt, OK Esbjerg. Preben var i nogle år instruktør på et 100 timers TRIM-leder kursus, som blev afholdt på Den Jyske Idrætsskole.



1973 Den Jyske Idrætsskole/ Vejle Nørreskov

I første omgang tegnede Preben selv et primitivt skole-kort i efteråret 1971. Preben fandt ikke, at kortet var godt nok, så han kontaktede

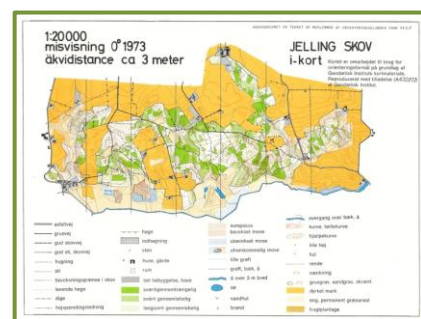
Flemming Nørsgaard for at få et bedre kort.

Det første kort over Nørreskoven - bedre kendt som Den Jyske Idrætsskole - blev rekognosceret i løbet af en weekend af nogle PAN løbere med Flemming Nørsgaard i spidsen samt af Preben Schmidt. Flemming rentegnede kortet for OK Pan. Kortet overgik senere til OK SNAB.

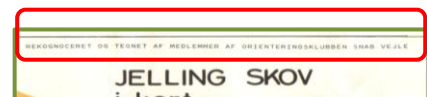
Den 22. april 1972 søgte OK SNAB v/ Bent Nielsen DOF om tilladelse til at tegne kort over Jelling Skov. Man forventede at være færdig med kortet 1. februar 1973, men først i løbet af november 1973 blev kortet tegnet færdigt.

Som grundmateriale blev brugt et gammelt hækkort med fod-kurver (10 fod), hvilket giver en ækvidistance på ca. 3 meter. Kortet blev rekognosceret af Bent Nielsen (tidsforbrug 223 timer) og Harry Asmussen (26 timer). Rentegningen blev udført af Børge Rasmussen (ca. 70 timer).

Under arbejdet med kortet forlod en del medlemmer, blandt andet Bent og Harry, OK SNAB for at stifte OK GORM.



1973 Jelling Skov var det første kort OK SNAB tegnede.



Rekognosceret og tegnet af medlemmer af ORIENTERINGSKLUBBEN SNAB, VEJLE står der øverst på det første kort over Jelling Skov. OK SNAB brugte aldrig kortet - det gjorde derimod OK GORM.


De 2 klubber blev enige om at dele både kort og udgifter mellem sig. Da det var et I-kort fik man de første 1.000 kort gratis fra DOF. Hver klub fik således 500 kort.

Det var oprindeligt meningen at Rugballegård skov syd for Grejs Å skulle have været tegnet med på kortet. Bent Nielsen nåede da også at rekognoscere ca. halvdelen af skoven inden han opgav at gøre det færdigt. Det tegnede materiale blev overdraget til OK SNAB, som brugte



2006 Erik Thomsen Korttegner i OK SNAB i snart 40 år

dette, da de tegnede Lerbæk Skov Vest. Kortet blev rekognosceret og tegnet af Erik Thomsen og Kaj Klingberg.



1975 Lerbæk Skov Vest blev det første kort som OK SNAB selv tegnede og selv fik glæde af.

Kort tegnet af OK SNAB

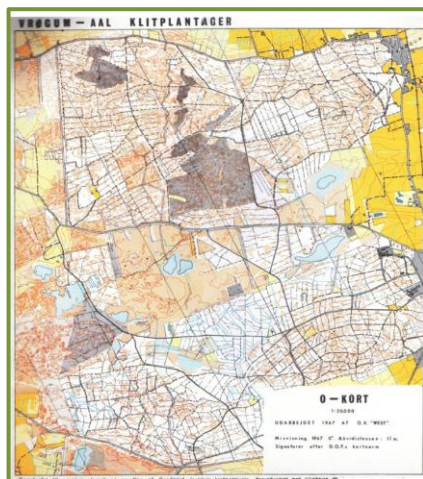
1973	Jelling Skov
1975	Lerbæk Skov Vest

OK WEST

Stiftet 24. nov. 1962

Første gang man i det Syd og Sønderjyske område kunne løbe på et af de nye O-kort var ved OK WEST's åbne løb den 23. april 1967 på et nyt tegnet O-kort over Vrøgum –Aal Klitplantager.

Flemming Nørgaard blev kontaktet og med hans hjælp fik man fremskaffet kortgrundlaget så Per kunne begynde at tegne et kort over Vrøgum - Aal Klitplantager.



1967 Vrøgum Aal



1974 Per Breinholt

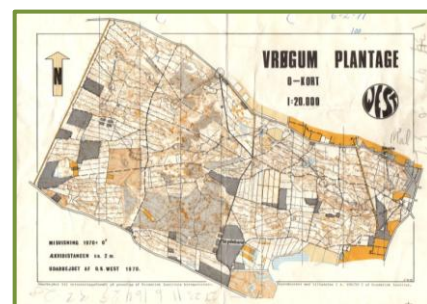
Per Breinholt var en meget aktiv korttegner sidst i 60'erne og starten af 1970.

I løbet af 1968 fik OK WEST tegnet 4 nye O-kort over Gjellerup, Ho, Blåbjerg samt Bastrup – Lunden.

I 1969 kunne yderligere 2 kort færdiggøres over henholdsvis Kærgaard og Solbjerg.

I klubbens 25 års jubilæumsskrift fra 1987 skriver Ivan Christensen: *"De første kort fremstillede Per helt alene, men efterhånden blev flere af os inddraget i denne del af "virksomheden". Det første O-kort jeg for alvor blev involveret i, var i forbindelse med at Vrøgum i 1970 skulle tegnes for 2. gang. Emil Olesen og jeg skulle rekognoscere og Emil skulle samtidig foretage rentegningen."*

Det var første gang Vrøgum blev tegnet uden Aal. Kortet blev brugt til WEST-løbet i september 1970.



1970 Vrøgum

I 1972 lykkedes det endelig at få tegnet kortet over Marbæk færdigt. Flere medlemmer havde været i gang med rekognoscering af plantagen – senest Vagn Koudahl som næsten nåede at gøre kortet færdigt, inden han blev forflyttet til Næstved. Kortet blev tegnet færdigt af Preben Madsen.

Preben Madsen var ellers allerede i gang med at rekognoscere Varde Sdr. Plantage sammen med Peter Juul. De var startet i hver sin ende af plantagen og da de i slutningen af 1972 mødes, overtager Preben arbejdet med at rentegne kortet, som var tilendebragt i starten af 1973. Kortet blev første gang brugt til WEST-løbet i maj 1973.

Varde Sdr. Plantage var det første af en lang række af kort som Preben Madsen tegnede.



1973 Varde Sdr. Plantage. Bemærk: Der er kun brugt 2 grønne tæthedsnuancer.

I 1973 rekognoscerede og rentegnede Preben Madsen også et kort over den privatejede plantage Breinholt – Hjerting. Et kort som blev tegnet til træningsbrug.

1974 var et Påske år for OK WEST, og det var første gang at en klub alene arrangerede løb alle 3 påskedage. Kortene over Ho og Vrøgum blev reviderede, mens det var første gang, der blev tegnet et selvstændigt kort over Aal Plantage.

OK WEST skulle i 1975 arrangere DM- Lang i Bordrup, og Per Breinholt, Preben Madsen samt Hans Nissen begyndte at reviderer det gamle Bordrup kort fra 1971. De fandt dog hurtigt ud af, at det var for stor en mundfuld at få revideret hele området og som en konsekvens heraf blev kortet til Bordrup Syd (Kortet er senere blevet ændret til det "rigtige" navn Oksby Plantage).

"DM lang blev så afholdt i Ho og Bordrup Syd. Starten foregik i Ho kortets vestligste hjørne. Efter en tur over heden, ind i plantagen og ud på heden igen, blev løberne snitzlet op til den sydlige kant af Bordrup, og fortsatte så med en ny rundtur."

Kort tegnet af OK WEST

1967	Vrøgum – Aal Klitplantage
1968	Gjellerup
1968	Ho
1968	Blåbjerg
1968	Bastrup - lunden
1969	Solbjerg
1970	Vrøgum
1971	Bordrup – Oksby
1972	Marbæk
1973	Varde Sdr. Plantage
1973	Breinholt - Hjerting
1974	Aal
1975	Oksby



2011 Hans Nissen

– en tidlig morgenstund ved femtiden i brunsttiden, hvor store flokke

"Hvor har der været mange dejlige timer i skoven i stilhed og ro, hvor man færdes på uvej-somme steder og oplever naturen

af dyr går græssende og ellers tilfredsstillende anden social samliv – en ræv der kommer løbende og hov der var et menneske." Citat Hans Nissen, Korttegner, OK WEST

Svendborg OK

Stiftet 27. feb. 1951

Igen en af kredsens gamle klubber som først er begyndt at tegne kort efter 1975.

Sønderborg OK

Stiftet 22. marts 1961



2011 Jack Skrydstrup

Efter Vrøgum – Aal kortet blev Gråsten det næste O-kort i kredsens. Sønderborgs daværende formand Jack Skrydstrup blev kontaktet af

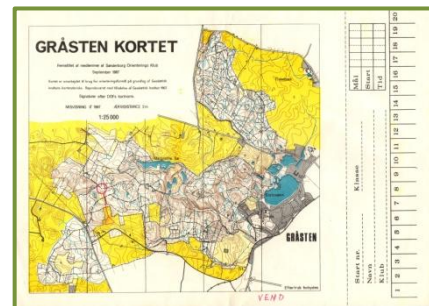
Flemming Nørgaard og opfordret til at tegne O-kort over Gråsten skovene til brug ved klubbens løb i efteråret 1967.

Med hjælp fra Flemming Nørgaard fik man fremskaffet diverse kortmateriale over skovene. Man fik blandt andet et rigtigt godt skovkort fra den lokale stadsskovridder. Dette blev suppleret med luftfoto og kurvemateriale fra GI.

Kortet blev primært rekonosceret af Jack Skrydstrup, Karl Erik Hansen, Jørgen Plough Pedersen og Hans Christian Kloth. Enkelte andre medlemmer kan have tegnet mindre stykker. Kortet blev rentegnet af Jack Skrydstrup.

Karl Erik Hansen kendte en, som arbejdede ved Sønderborg Bogtrykkeri, så man fik lavet en aftale, om at få kortet trykt her. De 4 planer, kortet var tegnet i, skulle afleveres om torsdagen før løbet, så

ville kortet blive trykt i løbet af natten og kunne afhentes fredag morgen. På de 4 planer var der indtegnet pasmærker, men efter at Jack havde afleveret planerne til trykning, blev pasmærkerne fjernet, så da man fredag morgen hentede kortene, så var de ikke trykt, så de passede sammen.



1967 Gråsten

Der forestod nu et større arbejde med at finde brugbare kort. Hertil kom, at kortet var blevet trykt på glitret papir, som ikke var særlig velegnet til at indtegne banen undervejs, da man ikke kan skrive på det.



1969 Als Sønderskov

Umiddelbart efter at Gråsten-kortet var blevet færdigt, fortsatte Jack Skrydstrup, Karl Erik Hansen, Jørgen Plough Pedersen og Hans Christian

Kloth med at tegne Als Sønderskov og Als Nørreskov. Als Sønderskov blev også rentegnet af Jack Skrydstrup og var færdigt i 1969.

I 1970 var kortet over Als Nørreskov tegnet. Dette kort blev rentegnet af Jørgen Plough Petersen, som brugte 500 timer på det. Inden det nåede så vidt havde Frede Jacobsen, Einer Degn og Karl Erik Hansen været i skoven for at rekonoscere.

Da Frøslev Plantage blev tegnet i 1973 var det Frede Jacobsen som rentegnede kortet. Frede rekonoscerede plantagen sammen

med Ivar og Kathrine Autzen samt Erling Lundsgaard.

I 1974 rekognoscerede og rentegnede Erling Lundsgaard selv Søgård Skov. Og året efter gjorde han det samme med Blommeskobbel.



2011 Erling Lundsgaard

Samme år, 1975, blev Rønshoved skov rentegnet af Erling Lundsgaard. Her var det landmåler H.V. Sørensen som rekognoscerede det meste af skoven.

Kort tegnet af Sønderborg OK

1967	Gråsten
1969	Als Sønderkov
1970	Als Nørreskov
1973	Frøslev Plantage
1974	Søgård
1975	Rønshoved
1975	Blommeskobbel

Tønder OK

Så vidt vides har der ikke været tegnet kort i klubben.

Vejen OK

Stiftet 24. maj 1968

Det var primært P. Bent Jensen og Kaj Nielsen som stod bag tegningen af O-kort i klubben. Se side 7 – 9.

Kort tegnet af Vejen OK

1969	Klelund Plantage
1970	Hovborg Høllundsøgård
1971	Stilde Plantage
1971	Hundsbaek
1972	Københoved
1972	Utoft-Gyttegård
1973	Gram Storskov
1974	Frederikshåb

ÅIG O-afd.

Stiftet 26. april 1966



Andreas Stabel

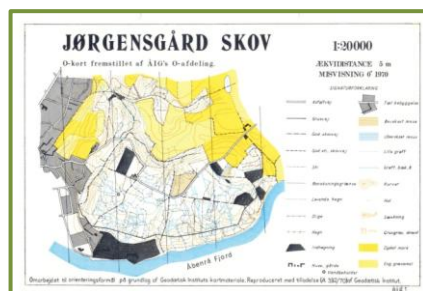
Det første kort ÅIG O- afd. selv lavede var nærmest et særtryk af et GI-kort med enkelte rettelser.

Kortet er formentlig tegnet af klubbens første formand Marie Louise Stabel og hendes mand major Andreas Stabel.



1969 ÅIG's første kort

Kortet som er fra 1969 og i 1:25.000 omfatter Rise Skov, Søst Skov, Hjelm skov, Sønderkov, Årslev Skov samt Årup Skov. De mange skove gjorde at kortet de følgende år blev brugt flittigt.



1970 Jørgensgård Skov. ÅIG's første "rigtige" O-kort

I en avisartikel fra Jyske Tidende kunne man den 27. september 1970 læse at: "Tre ledere i ÅIG's

orienterings-afdeling, Major A. Stabel, hans hustru, der i øvrigt er formand for afdelingen og ingeniør Chr. Hinrichsen har nu afsluttet et stort arbejde med at lave et orienteringskort over Jørgensgård Skov. De tre har brugt over 300 timer til dette arbejde.

Dermed er trioens arbejde med korttegning dog langt fra slut. De er allerede startet på næste projekt, hvilket går ud på at kortlægge Nørreskoven. Derefter gælder det Rise Skov, Søst Skov, Hjelm skov, Sønderkov og Årup Skov. De tre har fået tilsagn om hjælp fra flere af afdelingens medlemmer – og det har de selvfølgelig med tak sagt ja til - for det er ikke nogen helt lille opgave."

Trioen skulle kun bruge 175 timer, så havde de også tegnet Nørreskoven.

I 1976 blev både Jørgensgård Skov og Nørreskoven lukket for orienteringsløb i forbindelse med statskovvæsenets etablering af B-skove. Begge skove blev i 2003 igen åbent for orienteringsløb.

På generalforsamlingen i april 1971 forlod Marie Louise Stabel bestyrelsen og med hendes afgang gik korttegningen i stå.



Kortkonsulent P. Bent Jensen, Marie Louise og Andreas Stabel.

Det var først da et par engagerede ungdomsløbere omkring 1974/1975 fattede interesse for korttegning, at ÅIG igen fik tegnet nye kort. De

begyndte at tegne Hjelm Skov, men nåede ikke langt inden de blev stoppet. Skoven skulle indgå i det nye kort som skulle tegnes til DM i 1976. Sydkredsen mente ikke, at de var rutinerede nok til at tegne et DM-kort.

Med hjælp fra Erling Lundsgaard blev der i stedet for lavet grundkort over Lerskov plantage. Her havde ÅIG haft en tilladelse til at tegne kort liggende siden 1970. Da korttegningen endelig kom i gang bestod flokken af unge korttegnere



1975 Lerskov Plantage

kun af Bent Petersen og Torben Hansen. De fik tegnet det meste af skoven men måtte til sidst have lidt hjælp fra Siegfried Riege, Erik Skifter Andersen og Steffen Alm, for at

kortet kunne blive færdigt til tiden. Erling Lundsgaard rentegnede kortet, som blev første gang brugt i efteråret 1975 til den allerførste Grænsedyt.

Kort tegnet af ÅIG O-afd.	
1969	Åbenrå Skovene
1970	Jørgensgård Skov
1975	Nørreskoven
1975	Lerskov Plantage

Appendix

1977 DM Stafet Fanø



1977 P. Bent Jensen som stævneleder på Fanø

I starten af 70'erne var både P. Bent Jensen og Kaj Nielsen blevet optaget i Sydjysk Skovkarleklub. Denne forening arrangerede sammen med OK Esbjerg,

DM stafet på Fanø i 1977. Endnu en gang trak de det store læs. Bent som stævneleder og Kaj som stævne-sekretær.



2011 Bo Konring

Andreas Konring og Bo Konring.

Bo Konring rentegnede kortet.

I OK Esbjergs 40 års jubilæumsskrift fra 2011, står følgende om tegning af kurvebilledet:

Det var første gang der skulle tegnes O-kort på Fanø. Kortet blev rekognosceret af Hanne Lyhne (Jochumsen), Emil Olesen samt far og søn

”Standard grundmaterialer på den tid var skovvæsenets skeletkort sam-fotograferet med et topografisk kort fra Geodætisk Institut, evt suppleret med ikke mål- og vinkelfaste luft-foto. Men Fanø er jo Fanø, og kurve-materialet fra GI lever ikke helt op til Konring standard, så Bo fremstillede derfor egen fotogrammetri ved hjælp af luftbilleder og et stereoskop vistnok fra klubbens tekniske værksted dvs også lånt i amtets hjælpemiddelcentral.”

Terrænssportsforeningen FLAK

I 1979 stiftede Kurt Lyndgård sammen med Lasse Werling, OK Pan og Klavs Madsen, Odense OK Terrænssportsforeningen FLAK.

På det tidspunkt boede de i samme ejendom i Århus – et ret stort hus som lå højt på en bakke med vid udsigt. På huset havde der engang været et stort skilt med navnet FLAK.

Terrænssportsforeningen FLAK var således opkaldt efter det hus de 3 stiftere boede i. Formålet med foreningen var simpelthen at vinde eliteklassen ved årets DM i terrænssport. Kontingentet var lig startafgiften ved DM. Umiddelbart efter konkurrencen blev FLAK nedlagt.

Året efter blev foreningen igen stiftet og efter konkurrencen igen nedlagt.

Terrænssportsforeningen FLAK deltog 2 gange ved DM og vandt begge gange. Formålsparagraffen blev således opfyldt.

Kilder:

Jubilæumsskrifter:

DOF. 50 år, Dansk Orienterings-Forbunds 50 års jubilæum. (2000)
Orienteringsklubben WEST 1962-1987
Orienteringsklubben FROS 50 års jubilæum 1995
Orienteringsklubben FROS 40 år 1945-1985
OK Esbjerg 1971-1981
OK Esbjerg 25 års jubilæum 1971-1996
OK Esbjerg 40 års jubilæum 1971-2011
Svendborg Orienteringsklub 40 års jubilæum 1951-1991
Orienteringsklubben HTF 25 års jubilæum 1962-1987
Orienteringsklubben HTF 40 års jubilæum 1962-2002
SNAB Vejle 50 år 1954-2004
Orienteringsklubben GORM 25 års jubilæum 1973-1998
Sønderborg Orienterings Klub 1961-1986
Odense Orienteringsklub jubilæumsskrift 1951-1976
Odense Orienteringsklub Jubilæumsskrift 1951-2001
Hillerød Orienteringsklub 60 år med kort og kompas
Viborg Orienteringsklub 1944-1979

Dansk Orienterings-Forbunds medlemsblad O-Posten.

Program Verdensmesterskaber Orientering WM74.

Program for de nordiske mesterskaber i orientering 1975.

Udløberen, Medlemsblad for Horsens OK, Særtryk november 1975.

En KORT-historie i Kolding Orienterings Klub, 2011 udgave

Vejen Orienteringsklub samt Korttegning i Dansk Orienterings-Forbund

Udgivet af:

**Klaus Staugaard
Krohaven 23
6040 Egtved**

Mekanisk, fotografisk, digital eller anden gengivelse eller mangfoldiggørelse af dette hæfte eller dele af det er tilladt

Hæftet kan frit downloades fra Syddjyllands Skovkarlekubs hjemmeside: www.syddjyllands-skovkarle.dk